

34 **Rallye** *Villa de*  
*Granadilla*

12 y 13 de junio de 2026

Trofeo Repsol Grupo González Canarias

**ROAD BOOK**

**LIBRO DE RUTA**

12 y 13 de junio de 2026



## ÍNDICE

	Página
ÍNDICE _____	A
SIGNOS EMPLEADOS _____	B
SIGNOS E INTERPRETACIÓN _____	C
MAPA GENERAL _____	D
MAPA CON HORARIOS _____	E
PLANO VERIFICACIONES GRANADILLA _____	F
PLANO PARQUE CERRADO - PODIUM EL MÉDANO _____	G
PLANO REAGRUPAMIENTO - PARQUE ASISTENCIAS SAN ISIDRO _____	H
ITINERARIO HORARIO _____	I
PROCEDIMIENTO DE SEGURIDAD EN CASO DE ACCIDENTE _____	J
FUNCIONAMIENTO GPS SEGURIDAD _____	K
SOLICITUD NUEVA SALIDA _____	L
<b>1º SECCIÓN _____</b>	<b>1</b>
• TC1 ATOGO	4
• TC2 FRONTÓN-MARTELA	13
• TC3 CORIN METAL-LA CISNERA	23
<b>2º SECCIÓN _____</b>	<b>34</b>
• TC4 ATOGO	37
• TC5 FRONTÓN-MARTELA	46
• TC6 CORIN METAL-LA CISNERA	56
<b>3º SECCIÓN _____</b>	<b>67</b>
• TC7 ATOGO (TC-PLUS)	70
• TC8 CORIN METAL-LA CISNERA	79
<b>RECORRIDOS ALTERNATIVOS _____</b>	<b>90</b>
• de TC1/TC4 ATOGO a CH2/CH5 Frontón	92
• de TC2/5 FRONTÓN-MARTELA a CH3/6 El Desierto	96
• de TC3/TC6 CORIN METAL-LA CISNERA a CH3A/6A entrada Reag.	99
• de TC7 ATOGO a CH8 El Desierto	102
• de TC8 CORIN METAL-LA CISNERA a CH8A Fin Rallye El Médano	105

# SIGNOS EMPLEADOS



Control Horario



Salida Tramo Cronometrado



Llegada Tramo Cronometrado



Control Stop



MARCAJE NEUMÁTICOS

Marcaje de neumáticos



REPOSTAJE

Zona de repostaje



Señales de Tráfico



Ambulancia SVB / SVA



Grúa



Bomberos



Médico



Coche de Seguridad "S"



Radio enlace / Comisario de Ruta



Casas

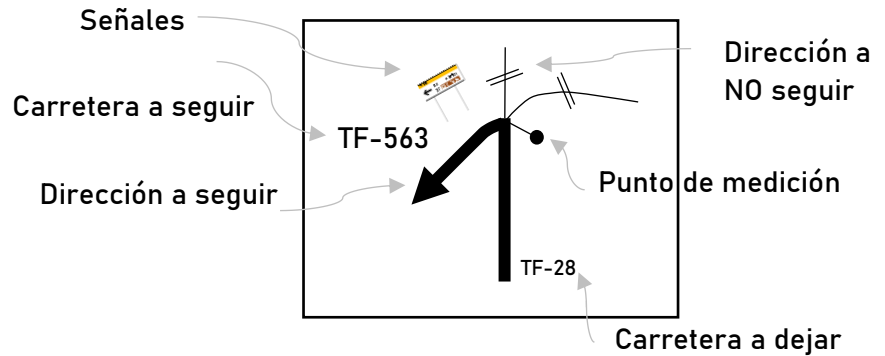


Gasolinera

28°02'37.2"N 16°36'16.3"W

28°06'37.5"N 16°37'13.4"W

Coordenadas GPS interactivas (click para abrir navegación)



Señal de Tráfico al revés



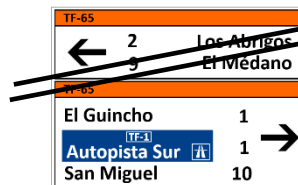
Corte de carretera



Punto km



Señal a seguir



Dirección a NO seguir

Dirección a seguir

!!! Atención



Pasar la página con rapidez (siguiente viñeta menos 200m)

# SIGNOS E INTERPRETACIÓN

**Sección 1** TC 1 ATOGO → CH 2 Frontón

**Distancia**  
Total: 00,00 | Parcial: 00,00

**DIRECCIÓN**  
TF-645

**INFORMACIONES**  
Kms. Regresivos: 20,13

**Distancia** 20,13 | **Tiempo** 37min | **Km/h** 32,64 | **Sector** 2

**Salida TC 1 ATOGO** (Yellow box)

**Carretera a seguir** (Green callout)

**Km hasta final del TC** (Green callout)

**Km al próximo CH** (Green callout)

**Km Totales** (Green callout)

**Km Parciales** (Green callout)

**Nº viñeta sector** (Green callout)

**Línea suprimida menos de 200 m** (Green callout)

**Nº tramo** (Green callout)

**Tiempo a invertir** (Green callout)

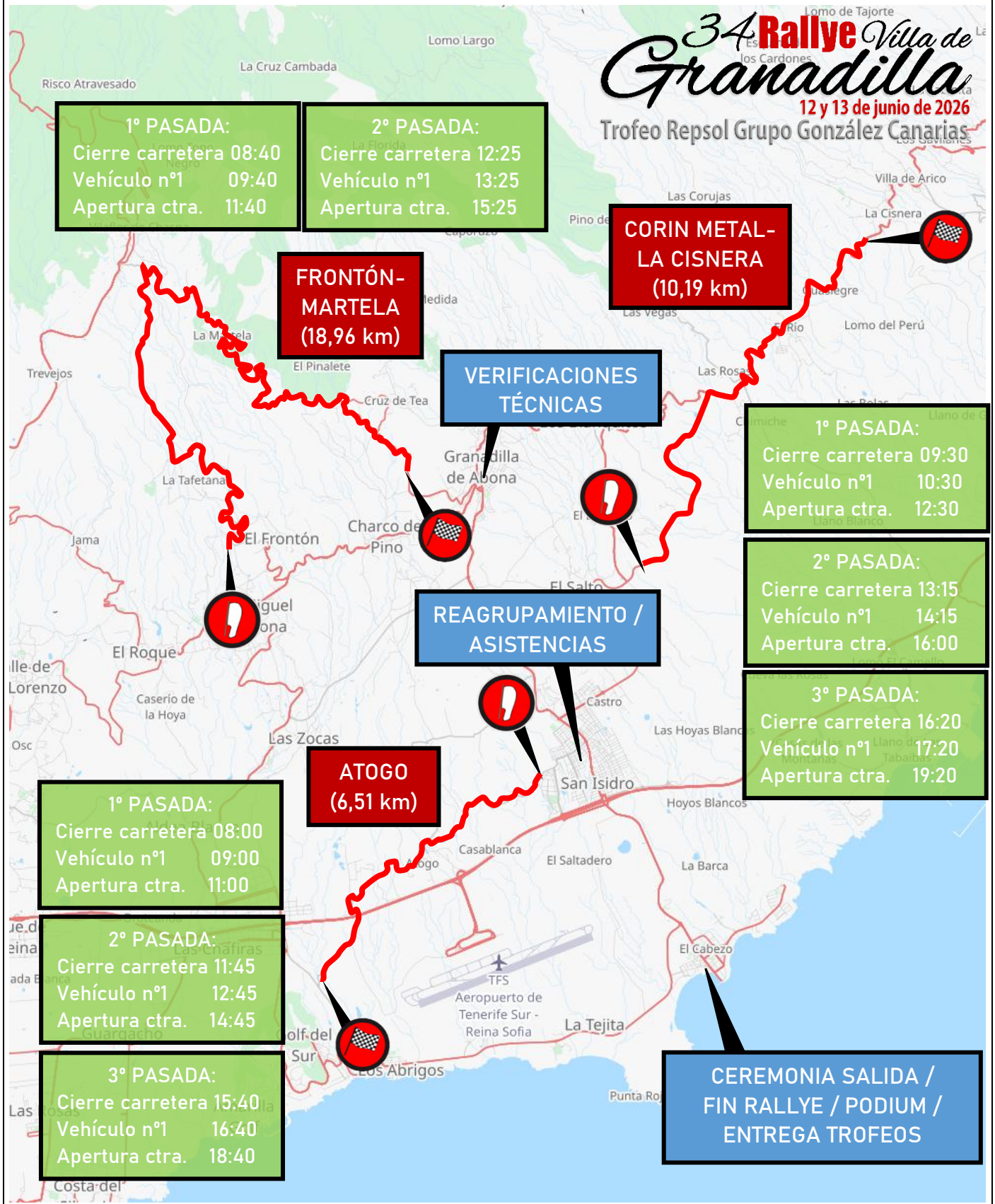
**Velocidad promedio** (Green callout)

**34° Rallye Villa de Granadilla**  
Trofeo Repsol Grupo González Canarias

## MAPA GENERAL



## MAPA CON HORARIOS



# PLANO VERIFICACIONES TÉCNICAS GRANADILLA DE ABONA



PLANO CEREMONIA DE SALIDA - PARQUE CERRADO - PODIUM  
EL MÉDANO



PLANO REAGRUPAMIENTO - ASISTENCIAS  
SAN ISIDRO



# ITINERARIO HORARIO

**Sábado, 13 de junio de 2026**

sector	CH/TC Descripción	km TC	km enlace	km totales	tiempo sector	km/h	hora 1º
<b>1</b>	CH 0 Salida asistencias						8:40
	ZR1 Refuelling				0:10		
	Distancia al próximo Refuel	(35,66)	(51,41)	(87,07)			
	CH 1 Atogo		1,00	1,00	0:07	3,53	8:57
<b>2</b>	<b>TC 1 ATOGO I</b>	<b>6,51</b>			<b>0:03</b>		<b>9:00</b>
	CH 2 Frontón		13,62	20,13	0:37	32,64	9:37
<b>3</b>	<b>TC 2 FRONTÓN - MARTELA I</b>	<b>18,96</b>			<b>0:03</b>		<b>9:40</b>
	CH 3 El Desierto		11,62	30,58	0:47	39,04	10:27
<b>4</b>	<b>TC 3 CORIN METAL - LA CISNERA I</b>	<b>10,19</b>			<b>0:03</b>		<b>10:30</b>
	CH 3A entrada reagrupamiento		25,17	35,36	0:55	38,57	11:25
	CH 3B Salida reagrup. / entrada asistencias				0:30		11:55
	Asistencia "A" San Isidro				0:30		
<b>5</b>	CH 3C Salida asistencias						12:25
	ZR2 Refuelling				0:10		
	Distancia al próximo Refuel	(35,66)	(51,41)	(87,07)			
	CH 4 Atogo		1,00	1,00	0:07	3,53	12:42
<b>6</b>	<b>TC 4 ATOGO II</b>	<b>6,51</b>			<b>0:03</b>		<b>12:45</b>
	CH 5 Frontón		13,62	20,13	0:37	32,64	13:22
<b>7</b>	<b>TC 5 FRONTÓN - MARTELA II</b>	<b>18,96</b>			<b>0:03</b>		<b>13:25</b>
	CH 6 El Desierto		11,62	30,58	0:47	39,04	14:12
<b>8</b>	<b>TC 6 CORIN METAL - LA CISNERA II</b>	<b>10,19</b>			<b>0:03</b>		<b>14:15</b>
	CH 6A entrada reagrupamiento		25,17	35,36	1:00	35,36	15:15
	CH 6B Salida reagrup. / entrada asistencias				0:35		15:50
	Asistencia "B" San Isidro				0:30		
<b>9</b>	CH 6C Salida asistencias						16:20
	ZR3 Refuelling				0:10		
	Distancia al próximo Refuel	(16,70)	(41,16)	(57,86)			
	CH 7 Atogo		1,00	1,00	0:07	3,53	16:37
<b>10</b>	<b>TC 7 ATOGO III &lt;&lt;TC PLUS&gt;&gt;</b>	<b>6,51</b>			<b>0:03</b>		<b>16:40</b>
	CH 8 El Desierto		13,50	20,01	0:37	32,45	17:17
<b>11</b>	<b>TC 8 CORIN METAL - LA CISNERA III</b>	<b>10,19</b>			<b>0:03</b>		<b>17:20</b>
	CH 8A Fin Rallye Parque Cerrado El Médano		26,66	36,85	1:00	36,85	18:20
<b>KM TOTALES</b>		<b>88,02</b>	<b>143,98</b>	<b>232,00</b>		<b>37,94%</b>	<i>Amanecer 07:09 Anocheceer 21:03</i>

Sección 1

Sección 2

Sección 3

## PROCEDIMIENTO SEGURIDAD EN CASO DE ACCIDENTE

- Todos los concursantes deberán estar familiarizados con el Reglamento Deportivo de los Rallyes, así como con el Anexo III del Reglamento de Rallyes de Asfalto.
- Cuando haya un cartel “**SOS**” de color rojo es OBLIGATORIO detenerse y prestar asistencia a la tripulación que necesita ayuda. Usted es responsable de ayudar a los accidentados y de asegurarse de que los servicios de seguridad se movilicen lo más rápido posible.
- La primera tripulación que llegue al lugar del accidente debe detenerse e informar al siguiente coche sobre los detalles.
- El siguiente coche deberá llevar la información que se detalla al SIGUIENTE puesto de radio, que podrá ser el control de llegada:
  - Número de competición de la tripulación involucrada
  - Si es que hay y cuantos miembros de la tripulación o personas del público han resultado heridas
  - Si algún miembro de la tripulación o espectador está atrapado dentro o fuera del coche
  - Localización del accidente, citando el cruce más cercano o punto kilométrico más cercano según el Road-Book
  - Cualquier otra información de vital importancia, como por ejemplo agua o fuego
- Los siguientes vehículos deberán detenerse si se muestra el cartel.
- Todos los concursantes que se detengan en un tramo deberán colocar el triángulo rojo por lo menos 50 m antes del lugar en que se ha detenido el coche, incluso si el mismo no se encuentra sobre la calzada.
- Si el equipo abandona el vehículo, deberá dejar la señal de “**OK**” de color verde para que sea visible para otros participantes
- El número de teléfono en caso de emergencia: **638 53 77 80**.
- Todo concursante que se retire del rally deberá informar al "relación con los competidores" y deberá de entregar sus carnets de ruta en el punto de control más cercano lo antes posible.

**TELEFONO DE EMERGENCIA: 638 53 77 80**

# FUNCIONAMIENTO GPS SEGURIDAD



## GPS SEGURIDAD Y CRONOMETRAJE

### Instrucciones

La pantalla se enciende automáticamente en los Tramos y Controles Horarios. En tramos de enlace, reagrupamientos y asistencia se apaga automáticamente pero sigue en funcionamiento.

El GPS únicamente se toca para comunicar S.O.S, accidente o avería. También para confirmar la recepción de informaciones y banderas.

**FUERA DE LOS TRAMOS PERMANECE APAGADO ES NORMAL**

### Bandera Roja

En caso de ser avisado de Bandera Roja, debe confirmar su recepción pulsando el botón OK.

*(mantener pulsado 1 segundo)*



### S.O.S.

Pulsar exclusivamente en caso de necesitar auxilio.

*(mantener pulsado 1 segundo)*



### ACCIDENTE O AVERÍA

Pulsar para comunicar el estado de OK y si el vehículo bloquea el paso.

*(mantener pulsado 1 segundo)*



### DETENCIÓN O BAJA VELOCIDAD

En caso de detención en un tramo, se advertirá de que tiene que comunicar su estado de OK/AVERÍA.

*(mantener pulsado 1 segundo)*



Versión 0.30

## SOLICITUD NUEVA SALIDA

A/A DIRECTOR DE CARRERA  
COMISARIOS DEPORTIVOS

VEHÍCULO N°

Concursante

Licencia n°

Piloto

Licencia n°

Copiloto

Licencia n°

EXPONE:

Que durante el desarrollo de la Prueba, el vehículo participante no ha podido completar una o más secciones, por lo que:

SOLICITO:

En virtud de lo dispuesto en el art. 9.22 del Reglamento Deportivo del Campeonato de Canarias de Rallyes de Asfalto 2026, acogerme a la fórmula de NUEVA SALIDA del equipo en la sección n°: *(marcar con una cruz)*

sección 2 para ir a TC4 ATOGO

sección 3 para ir a TC7 ATOGO

conociendo que sólo podré usar esta fórmula una vez.

En Granadilla de Abona, a las \_\_\_\_\_ horas del día 13 de junio de 2026

Firma

Nombre y Apellidos de la persona que lo solicita

NOTAS:

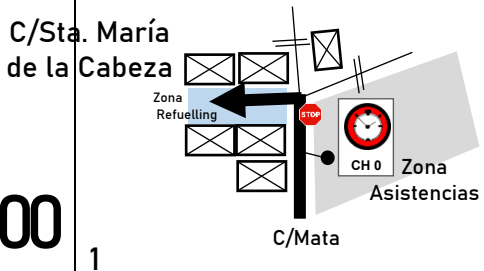

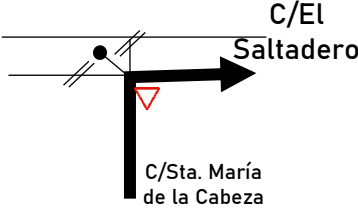
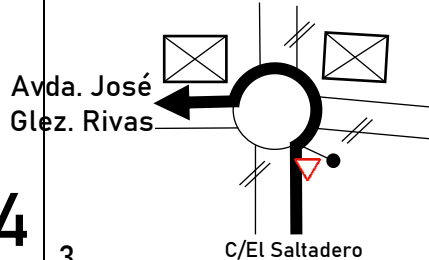
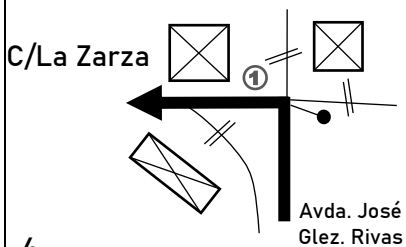

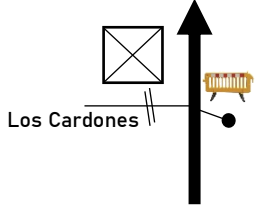
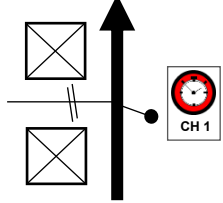

34 Rallye Villa de  
*Granadilla*  
12 y 13 de junio de 2026  
Trofeo Repsol Grupo González Canarias



34 **Rallye** *Villa de*  
*Granadilla*  
12 y 13 de junio de 2026  
Trofeo Repsol Grupo González Canarias

# 1º SECCIÓN

Sección <b>1</b>	CH 0 SALIDA ASISTENCIAS		→	CH 1 Atogo		Distancia 1,00	Tiempo 17min	Km/h 3,53	Sector <b>1</b>

Distancia		DIRECCIÓN	INFORMACIONES	Kms. Regresivos
Total	Parcial			
00,00	00,00	1 	28°04'36.9"N 16°33'33.4"W <b>Salida Asistencias</b> 	01,00
00,18	00,18	2 		00,82
00,32	00,14	3 		00,68
00,56	00,24	4 		00,44
00,75	00,19	5 	28°04'32.4"N 16°33'51.0"W <b>Corte Carretera</b>	00,25
01,00	00,25	6 	28°04'28.8"N 16°33'58.9"W <b>Control Horario</b> 	00,00

Sección <b>1</b>	<b>CH 0</b> SALIDA ASISTENCIAS	→	<b>CH 1</b> Atogo	Distancia <b>1,00</b>	Tiempo <b>17min</b>	Km/h <b>3,53</b>	Sector <b>1</b>
---------------------	-----------------------------------	---	----------------------	--------------------------	------------------------	---------------------	--------------------

Distancia		DIRECCIÓN	INFORMACIONES	Kms. Regresivos
Total	Parcial			
	<b>+3 min</b>  <b>00,07</b>	<p style="text-align: center;">TF-645</p>	<p style="text-align: center;">28°04'27.2"N 16°34'00.7"W</p> <p style="text-align: center;"><b>Salida TC 1</b> <b>ATOGO</b></p>	

## TRAMO CRONOMETRADO

# 34 Rallye Villa de Granadilla

## TC1 ATOGO

### 6,51 km

#### Interrupción del TC:

En caso de interrupción del TC, nueva hora desde el Control Stop:

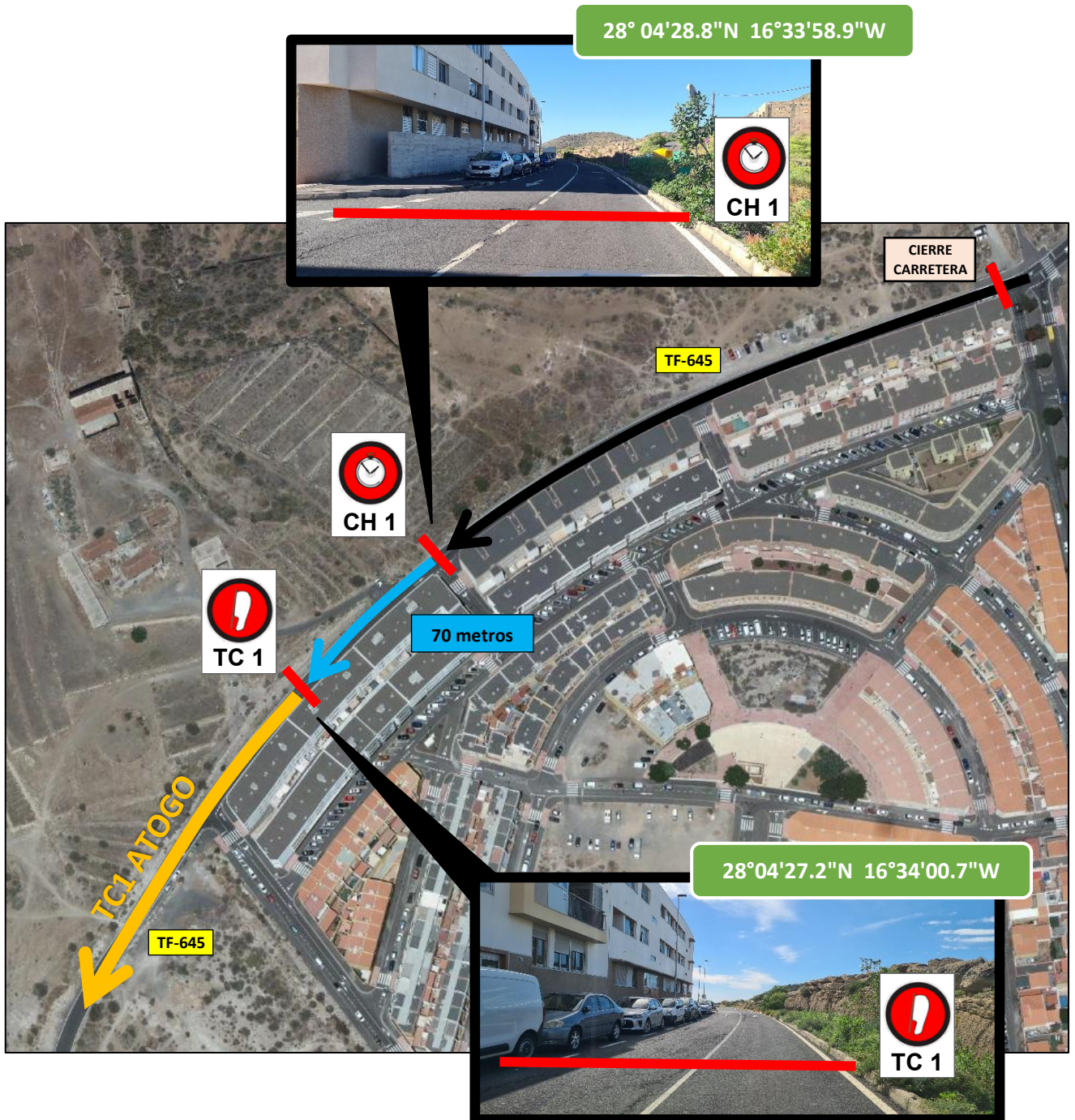


Tiempo 30 min  
distancia 13,41 km  
(26,82 Km/h)

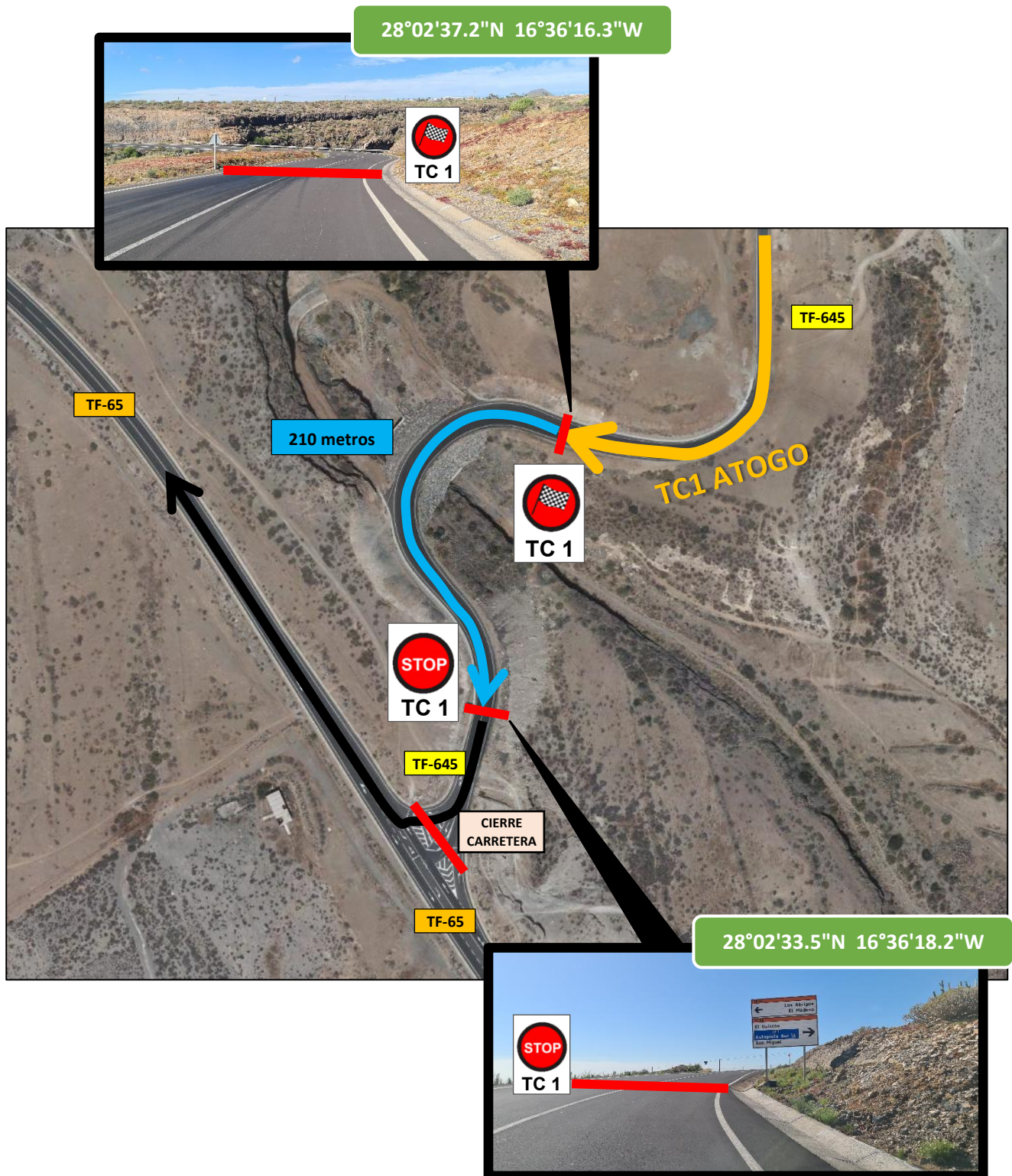
#### Ruta Alternativa:

En caso de que el tramo sea neutralizado, seguir el recorrido alternativo hasta CH 2 en la página 92

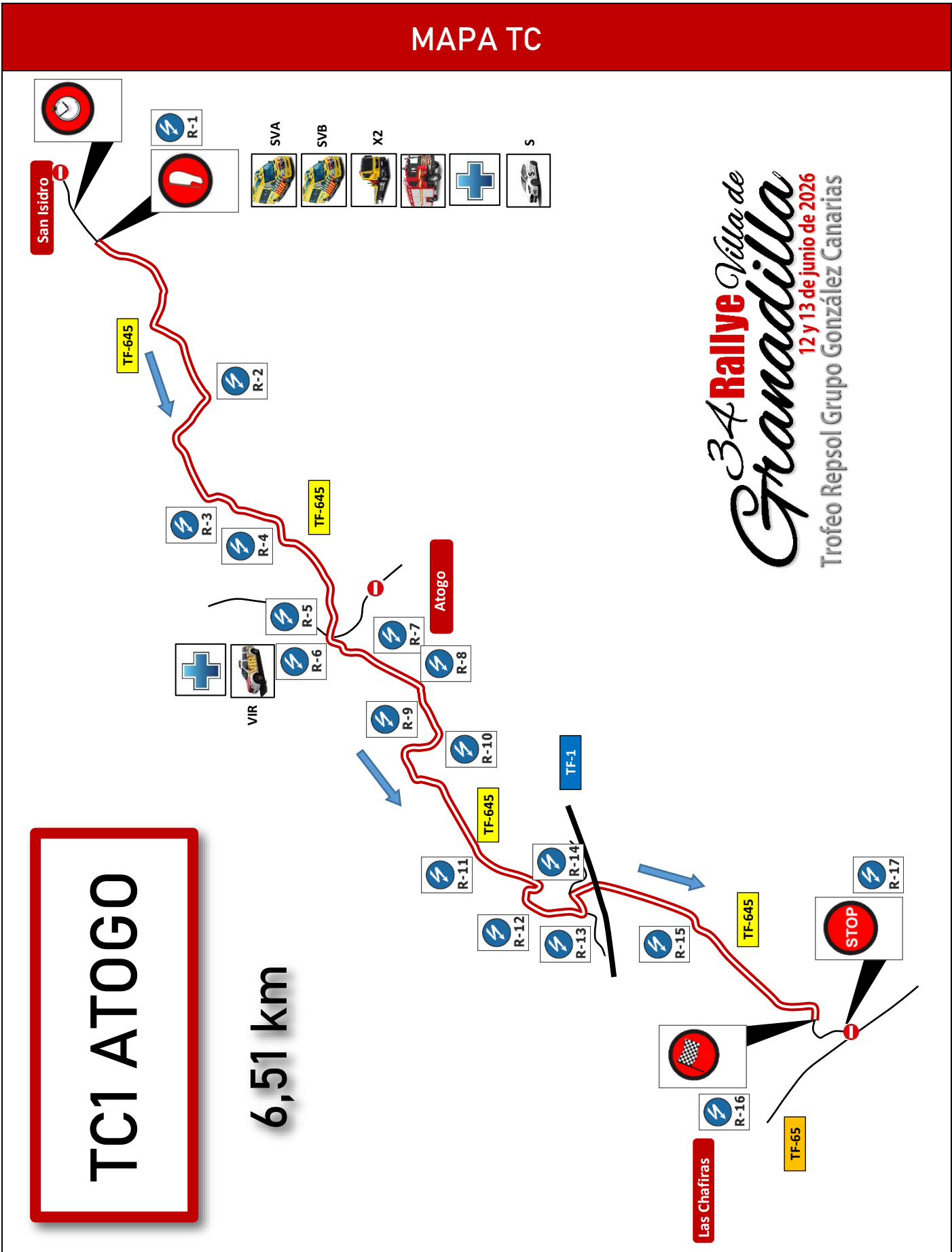
## CONTROL HORARIO Y SALIDA



## CONTROL DE LLEGADA Y CONTROL STOP



**MAPA TC**



**34 Rallye Villa de Granadilla**  
12 y 13 de junio de 2026  
Trofeo Repsol Grupo González Canarias

Sección <b>1</b>	TC 1 ATOGO	→	CH 2 Frontón	Distancia 20,13	Tiempo 37min	Km/h 32,64	Sector <b>2</b>
---------------------	---------------	---	-----------------	--------------------	-----------------	---------------	--------------------

Distancia		DIRECCIÓN	INFORMACIONES	Kms. Regresivos SVA, SVB
Total	Parcial			
00,00	00,00	<p>TF-645</p> <p>Salida TC 1 ATOGO</p> <p>6,51</p>	<p>28°04'27.2"N 16°34'00.7"W</p>	<p>20,13</p>
01,08	01,08	<p>TF-645</p> <p>5,43</p>	<p>28°04'09.6"N 16°34'29.5"W</p>	19,05
01,73	00,65	<p>TF-645</p> <p>4,78</p>	<p>28°04'07.0"N 16°34'46.3"W</p>	18,40
02,11	00,38	<p>TF-645</p> <p>4,40</p>	<p>28°03'57.5"N 16°34'53.7"W</p>	18,02
02,65	00,54	<p>TF-645</p> <p>3,86</p>	<p>28°03'51.5"N 16°35'09.5"W</p>	17,48
02,73	00,08	<p>TF-645</p> <p>cruce aeropuerto</p> <p>3,78</p>	<p>28°03'49.5"N 16°35'10.9"W</p>	<p>17,40</p>

1

Sección <b>1</b>	TC 1 ATOGO	→	CH 2 Frontón	Distancia 20,13	Tiempo 37min	Km/h 32,64	Sector <b>2</b>
---------------------	---------------	---	-----------------	--------------------	-----------------	---------------	--------------------

Distancia		DIRECCIÓN	INFORMACIONES	Kms. Regresivos
Total	Parcial			
02,92	00,19	<p>7</p> <p>Bar Tamaduste TF-645</p> <p>R-7</p> <p>3,59</p>	<p>28°03'44.4"N 16°35'13.8"W</p> <p>R-7</p>	17,21
03,08	00,16	<p>8</p> <p>polideportivo TF-645</p> <p>R-8</p> <p>3,43</p>	<p>28°03'39.8"N 16°35'16.8"W</p> <p>R-8</p>	17,05
03,30	00,22	<p>9</p> <p>TF-645</p> <p>R-9</p> <p>3,21</p>	<p>28°03'36.3"N 16°35'23.3"W</p> <p>R-9</p>	16,83
03,44	00,14	<p>10</p> <p>TF-645</p> <p>R-10</p> <p>3,07</p>	<p>28°03'35.1"N 16°35'27.9"W</p> <p>R-10</p>	16,69
04,15	00,71	<p>11</p> <p>TF-645</p> <p>R-11</p> <p>2,36</p>	<p>28°03'30.1"N 16°35'44.3"W</p> <p>R-11</p>	15,98
04,80	00,65	<p>12</p> <p>TF-645</p> <p>TF-645 km 6</p> <p>R-12</p> <p>1,71</p>	<p>28°03'18.6"N 16°35'57.6"W</p> <p>R-12</p> <p>TF-645 km 6</p>	15,33

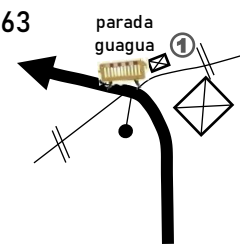
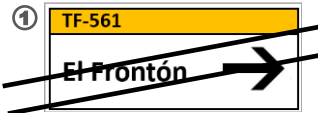
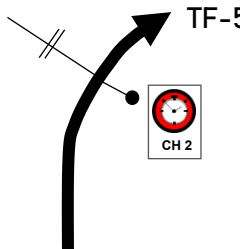

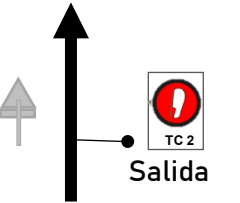

Sección <b>1</b>	TC 1 ATOGO	→	CH 2 Frontón	Distancia 20,13	Tiempo 37min	Km/h 32,64	Sector <b>2</b>
---------------------	---------------	---	-----------------	--------------------	-----------------	---------------	--------------------

Distancia		DIRECCIÓN	INFORMACIONES	Kms. Regresivos
Total	Parcial			
04,98	00,18		28°03'12.6"N 16°35'57.5"W 	15,15
05,08	00,10		28°03'14.5"N 16°35'54.8"W 	15,05
05,71	00,63		28°02'55.4"N 16°35'58.8"W 	14,42
<b>Meta TC 1 ATOGO</b>			28°02'37.2"N 16°36'16.3"W 	13,62
06,51	00,80		28°02'33.5"N 16°36'18.2"W <b>Control Stop</b> 	13,41
06,78	00,06		28°02'31.7"N 16°36'18.7"W <b>Corte Carretera</b> 	13,35

Sección <b>1</b>	TC 1 ATOGO	→	CH 2 Frontón	Distancia 20,13	Tiempo 37min	Km/h 32,64	Sector <b>2</b>
---------------------	---------------	---	-----------------	--------------------	-----------------	---------------	--------------------

Distancia		DIRECCIÓN	INFORMACIONES	Kms. Regresivos
Total	Parcial			
08,02	01,24	<p>19</p>		12,11
08,68	00,66	<p>20</p>		11,45
10,57	01,89	<p>21</p>		09,56
13,09	02,52	<p>22</p>	<p>REPSOL Las Zocas</p>	07,04
16,91	03,82	<p>23</p>		03,22
18,10	01,19	<p>24</p>		02,03

Sección <b>1</b>	<b>TC 1</b> ATOGO	→	<b>CH 2</b> Frontón	Distancia 20,13	Tiempo 37min	Km/h 32,64	<b>Sector</b> <b>2</b>
---------------------	----------------------	---	------------------------	--------------------	-----------------	---------------	---------------------------

Distancia		DIRECCIÓN	INFORMACIONES	Kms. Regresivos
Total	Parcial			
19,52	01,42	TF-563  25	28°06'38.3"N 16°36'51.4"W <b>Corte Carretera</b> 	00,61
20,13	00,61	 26	28°06'35.9"N 16°37'11.0"W <b>Control Horario</b> 	00,00
	+3 min 00,08	TF-563  27	28°06'37.5"N 16°37'13.4"W <b>Salida TC 2</b> FRONTÓN-MARTELA 	

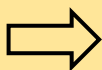
TRAMO CRONOMETRADO

**TC2 FRONTÓN -  
MARTELA**

**18,96 km**

**Interrupción del TC:**

En caso de interrupción del TC, nueva hora desde el Control Stop:




Tiempo 20 min  
distancia 10,83 km  
(32,49 Km/h)

**Ruta Alternativa:**

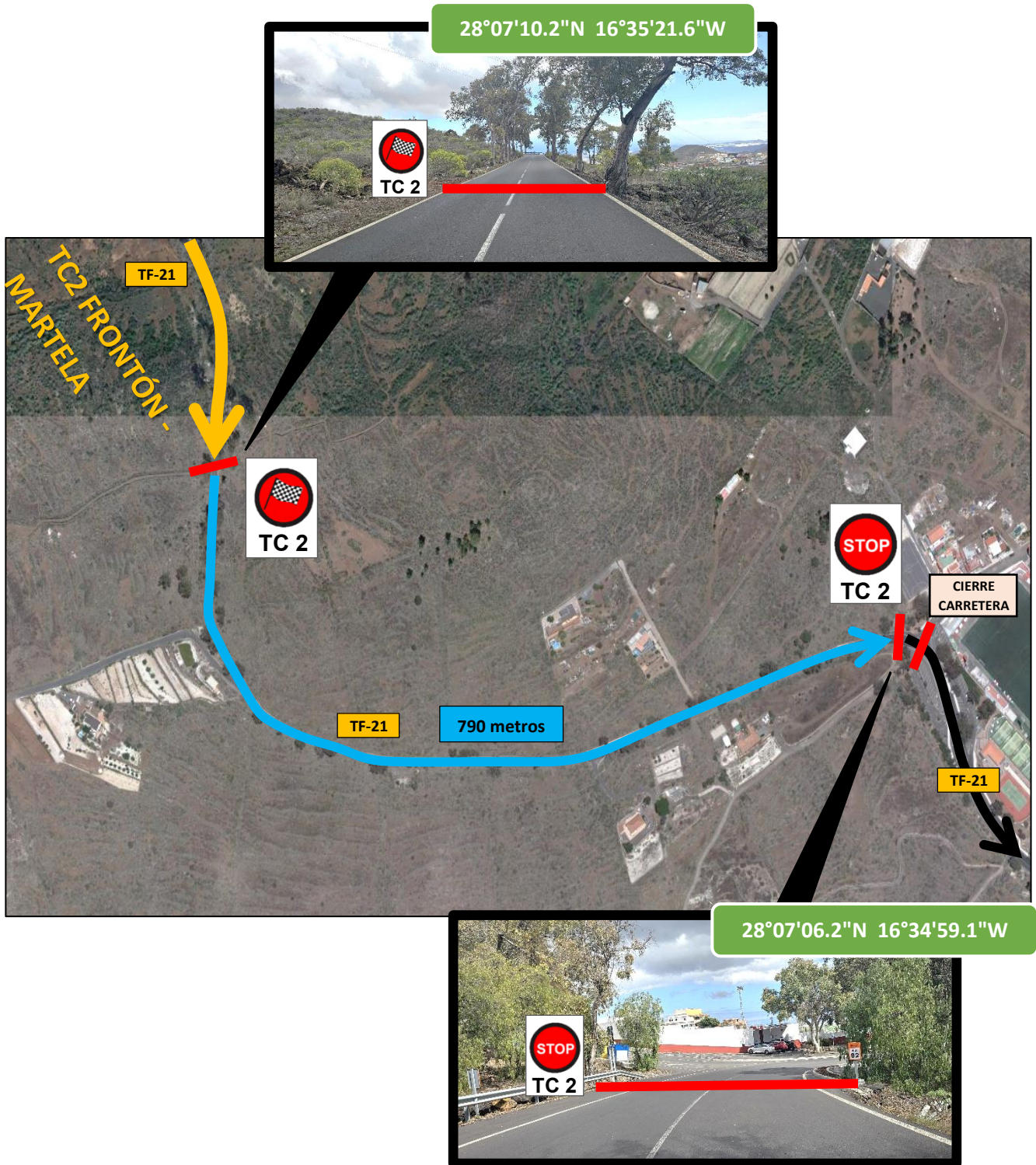
En caso de que el tramo sea neutralizado, seguir el recorrido alternativo hasta CH 3 en la página 96

## CONTROL HORARIO Y SALIDA

28°06'37.5"N 16°37'13.4"W



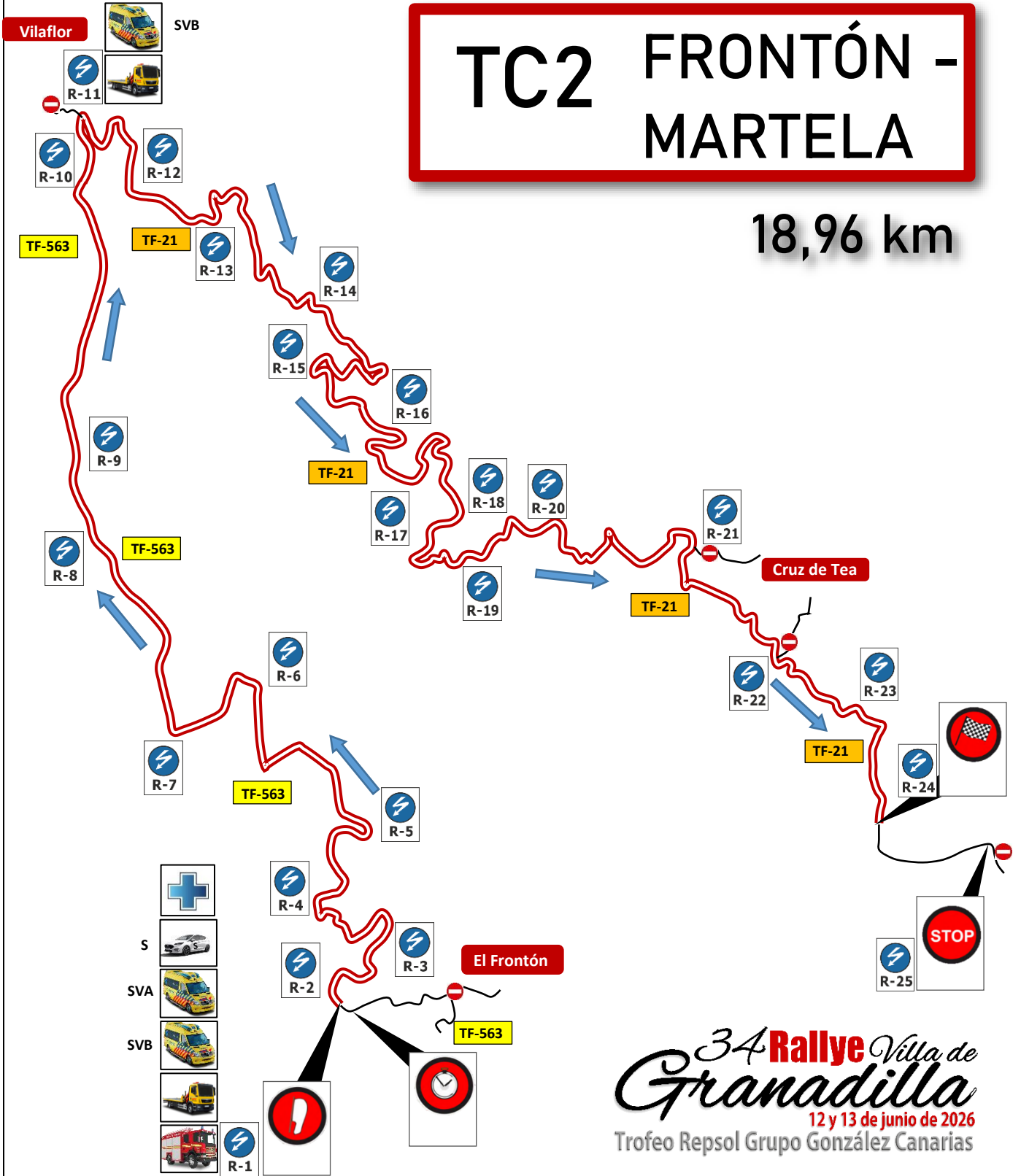
## CONTROL DE LLEGADA Y CONTROL STOP



MAPA TC

**TC2 FRONTÓN - MARTELA**

18,96 km



*34 Rallye Villa de Granadilla*  
12 y 13 de junio de 2026  
Trofeo Repsol Grupo González Canarias

Sección <b>1</b>	<b>TC 2</b> FRONTÓN-MARTELA	→	<b>CH 3</b> El Desierto	Distancia <b>30,58</b>	Tiempo <b>47min</b>	Km/h <b>39,04</b>	<b>Sector</b> <b>3</b>
---------------------	--------------------------------	---	----------------------------	---------------------------	------------------------	----------------------	---------------------------

Distancia		DIRECCIÓN	INFORMACIONES	Kms. Regresivos SVA, SVB	
Total	Parcial				
<b>Salida TC 2 FRONTÓN-MARTELA</b>		<p>TF-563</p> <p>TF-563</p> <p>TF-563</p> <p>TF-563</p> <p>TF-563</p> <p>TF-563</p>	<p>28°06'37.5"N 16°37'13.4"W</p> <p>R-1</p> <p>TC 2</p>	<p><b>30,58</b></p>	
<b>00,00</b>	<b>00,00</b>		1	18,96	30,58
<b>00,14</b>	<b>00,14</b>		2	18,82	30,44
<b>00,37</b>	<b>00,23</b>		3	18,59	30,21
<b>01,39</b>	<b>01,02</b>		4	17,57	29,19
<b>02,11</b>	<b>00,72</b>		5	16,85	28,47
<b>03,43</b>	<b>01,32</b>		6	15,53	27,15

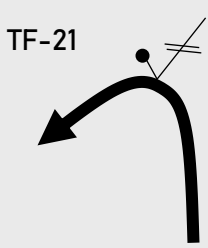

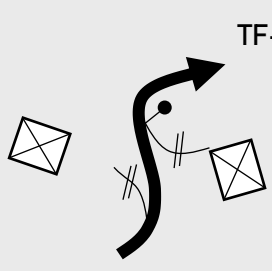

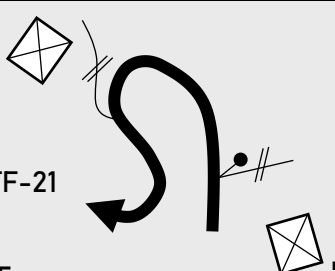

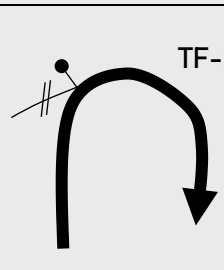



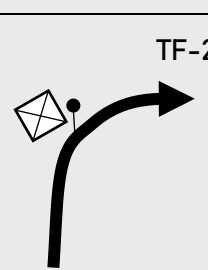

**2**

Sección <b>1</b>	TC 2 FRONTÓN-MARTELA	→	CH 3 El Desierto	Distancia	Tiempo	Km/h	Sector <b>3</b>
				30,58	47min	39,04	

Distancia		DIRECCIÓN	INFORMACIONES	Kms. Regresivos
Total	Parcial			
04,01	00,58	<p>TF-563</p> <p>7 14,95</p>	<p>28°07'23.2"N 16°37'47.3"W</p> <p>R-7</p>	26,57
05,44	01,43	<p>TF-563</p> <p>8 13,52</p>	<p>28°08'02.2"N 16°38'08.3"W</p> <p>R-8</p>	25,14
06,39	00,95	<p>TF-563</p> <p>9 12,57</p>	<p>28°08'31.2"N 16°38'07.4"W</p> <p>R-9</p>	24,19
07,46	01,07	<p>TF-563</p> <p>10 11,50</p>	<p>28°09'02.3"N 16°38'06.3"W</p> <p>R-10</p>	23,12
07,72	00,26	<p>TF-21</p> <p>TF-563 x TF-21</p> <p>TF-563 TF-21</p> <p>11 11,24</p>	<p>28°09'10.5"N 16°38'08.6"W</p> <p>R-11</p>	<p>SVB</p> <p>22,86</p>
08,54	00,82	<p>TF-21</p> <p>12 10,42</p>	<p>28°08'56.9"N 16°37'57.5"W</p> <p>R-12</p>	22,04

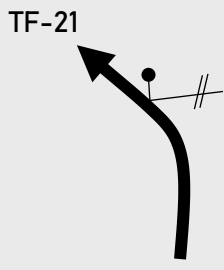


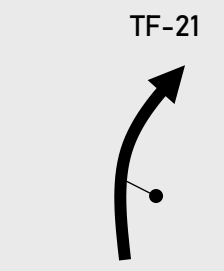


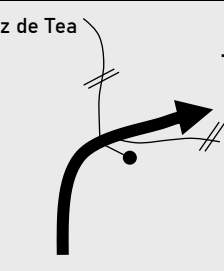


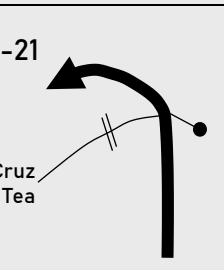


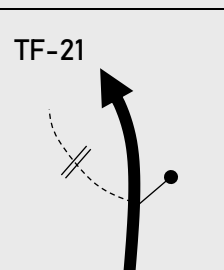


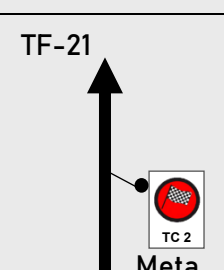



**2**

Sección <b>1</b>	<b>TC 2</b> FRONTÓN-MARTELA	<b>CH 3</b> El Desierto	Distancia <b>30,58</b>	Tiempo <b>47min</b>	Km/h <b>39,04</b>	<b>Sector</b> <b>3</b>
---------------------	--------------------------------	----------------------------	---------------------------	------------------------	----------------------	---------------------------

Distancia		DIRECCIÓN	INFORMACIONES	Kms. Regresivos
Total	Parcial			
<b>09,05</b>	<b>00,51</b>	TF-21  13 <span style="float: right;">9,91</span>	28°08'52.6"N 16°37'40.6"W 	<b>21,53</b>
<b>10,43</b>	<b>01,38</b>	TF-21  14 <span style="float: right;">8,53</span>	28°08'37.4"N 16°37'18.5"W 	<b>20,15</b>
<b>11,60</b>	<b>01,17</b>	TF-21  15 <span style="float: right;">7,36</span>	28°08'28.4"N 16°37'19.3"W 	<b>18,98</b>
<b>12,43</b>	<b>00,83</b>	TF-21  16 <span style="float: right;">6,53</span>	28°08'16.1"N 16°37'02.4"W 	<b>18,15</b>
<b>13,16</b>	<b>00,73</b>	TF-21  17 <span style="float: right;">5,80</span>	28°08'11.3"N 16°36'57.6"W 	<b>17,42</b>
<b>13,89</b>	<b>00,73</b>	TF-21  18 <span style="float: right;">5,07</span>	28°08'02.0"N 16°36'49.8"W 	<b>16,69</b>

**2**

Sección <b>1</b>	<b>TC 2</b> FRONTÓN-MARTELA	→	<b>CH 3</b> El Desierto	Distancia <b>30,58</b>	Tiempo <b>47min</b>	Km/h <b>39,04</b>	<b>Sector</b> <b>3</b>
---------------------	--------------------------------	---	----------------------------	---------------------------	------------------------	----------------------	---------------------------

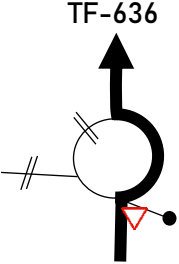
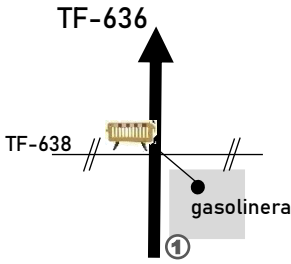

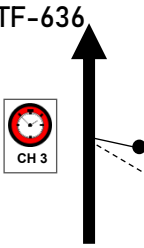

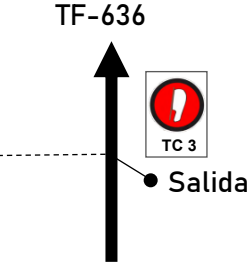

Distancia		DIRECCIÓN	INFORMACIONES	Kms. Regresivos
Total	Parcial			
14,61	00,72	TF-21  19 <span style="float: right;">4,35</span>	28°07'53.5"N 16°36'49.4"W  	15,97
15,30	00,69	TF-21  20 <span style="float: right;">3,66</span>	28°08'00.3"N 16°36'31.7"W  	15,28
16,58	01,28	a Cruz de Tea TF-21  21 <span style="float: right;">2,38</span>	28°07'57.4"N 16°36'00.9"W  	14,00
17,60	01,02	TF-21 a Cruz de Tea  22 <span style="float: right;">1,36</span>	28°07'37.7"N 16°35'43.3"W  	12,98
18,32	00,72	TF-21  23 <span style="float: right;">0,64</span>	28°07'28.1"N 16°35'24.8"W  	12,26
<b>Meta TC 2</b> <b>FRONTÓN-MARTELA</b>		TF-21  24 <span style="float: right;">0,00</span>	28°07'10.2"N 16°35'21.6"W   	11,62

2

Sección <b>1</b>	TC 2 FRONTÓN-MARTELA	→	CH 3 El Desierto	Distancia	Tiempo	Km/h	Sector <b>3</b>
				30,58	47min	39,04	

Distancia		DIRECCIÓN	INFORMACIONES	Kms. Regresivos
Total	Parcial			
19,75	00,79	25 	28°07'06.2"N 16°34'59.1"W <b>Control Stop</b> 	10,83
19,77	00,02	26 	28°07'06.1"N 16°35'58.4"W <b>Corte Carretera</b>	10,81
20,65	00,88	27 		09,93
20,76	00,11	28 		09,82
22,51	01,75	29 		08,07
26,05	03,54	30 		04,53

Sección <b>1</b>	<b>TC 2</b> FRONTÓN-MARTELA	→	<b>CH 3</b> El Desierto	Distancia <b>30,58</b>	Tiempo <b>47min</b>	Km/h <b>39,04</b>	<b>Sector</b> <b>3</b>
---------------------	--------------------------------	---	----------------------------	---------------------------	------------------------	----------------------	---------------------------

Distancia		DIRECCIÓN	INFORMACIONES	Kms. Regresivos
Total	Parcial			
<b>26,94</b>	<b>00,89</b>	31 		<b>03,64</b>
<b>30,17</b>	<b>03,23</b>	32 	28°06'16.1"N 16°33'04.1"W <b>Corte Carretera</b> 	<b>00,41</b>
<b>30,58</b>	<b>00,41</b>	33 	28°06'25.0"N 16°32'54.9"W <b>Control Horario</b> 	<b>00,00</b>
	<b>+3 min</b> <b>00,10</b>	34 	28°06'26.0"N 16°32'51.1"W <b>Salida TC 3</b> CORIN METAL- LA CISNERA 	


TRAMO CRONOMETRADO

**TC3**      **CORIN METAL**  
**- LA CISNERA**

**10,19 km**

**Interrupción del TC:**

En caso de interrupción del TC, nueva hora desde el Control Stop:

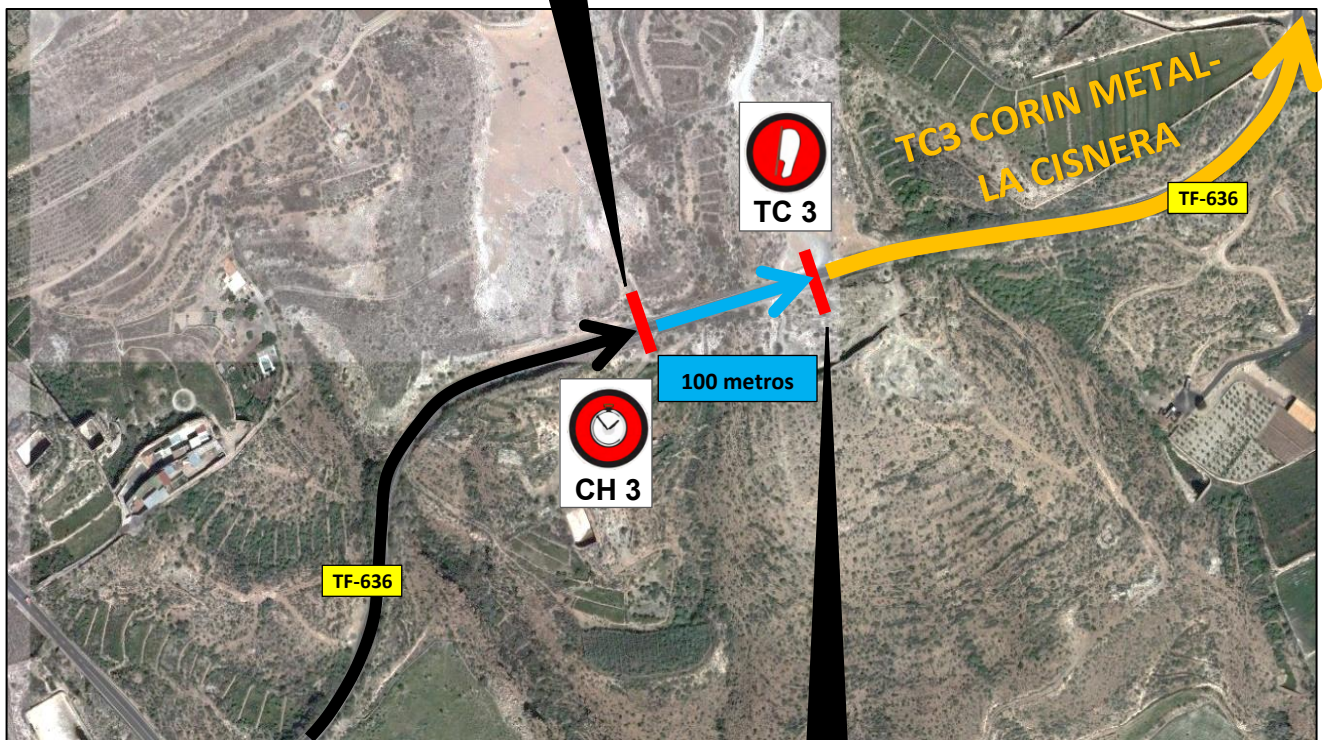


Tiempo 30 min  
distancia 24,94 km  
(49,88 Km/h)

**Ruta Alternativa:**

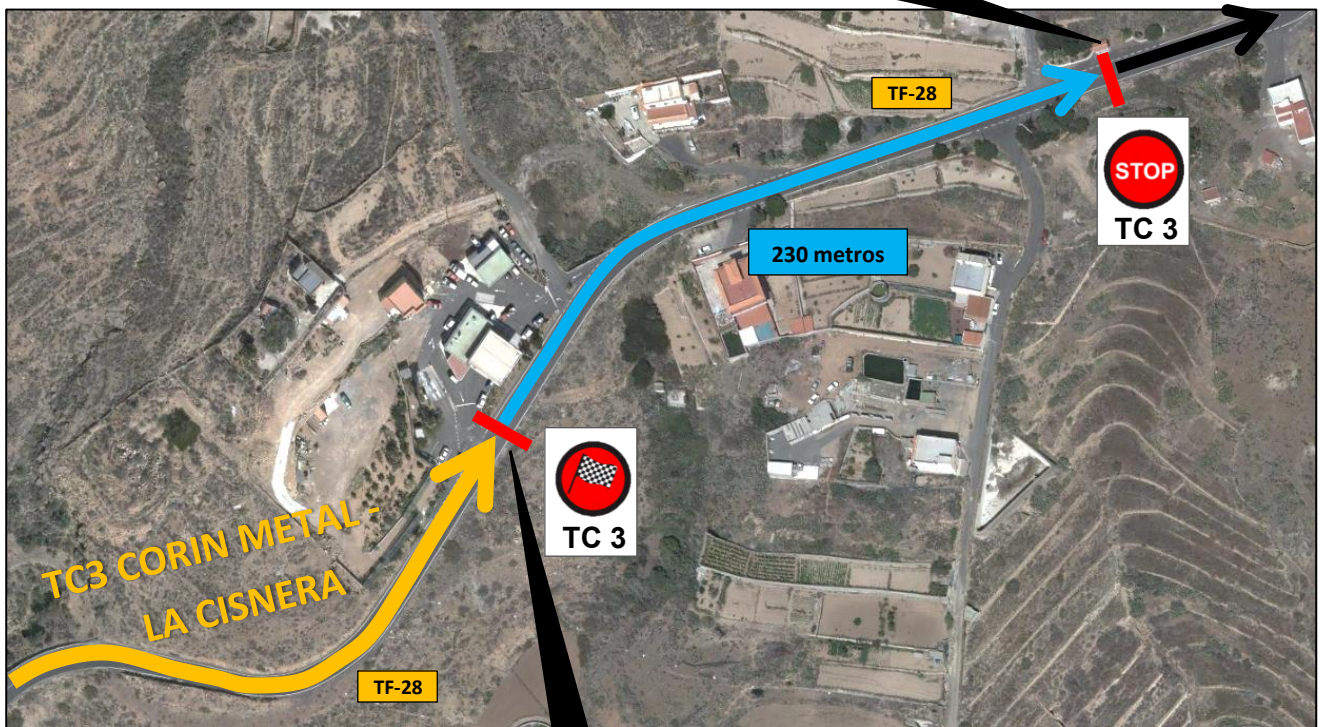
En caso de que el tramo sea neutralizado, seguir el recorrido alternativo hasta CH 3A en la página 99

## CONTROL HORARIO Y SALIDA




## CONTROL DE LLEGADA Y CONTROL STOP


28°09'28.5"N 16°30'27.6"W



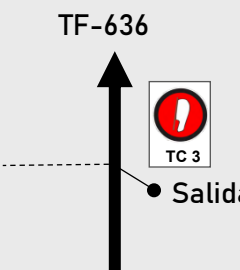


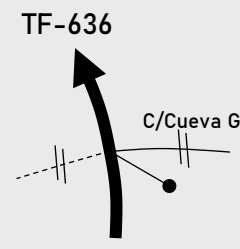

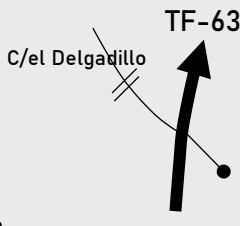

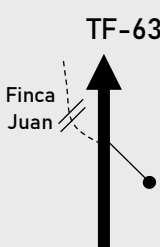

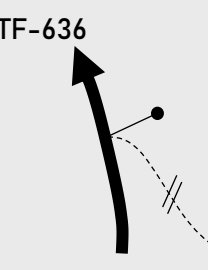

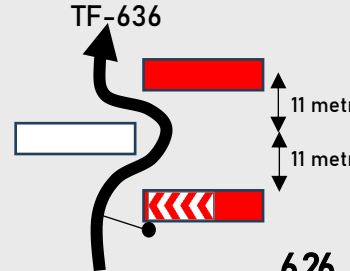

28°09'24.7"N 16°30'34.7"W



## MAPA TC



Sección <b>1</b>	<b>TC 3</b> CORIN METAL - LA CISNERA	→	<b>CH 3A</b> ENTRADA REAGRUPAMIENTO	Distancia <b>35,36</b>	Tiempo <b>55min</b>	Km/h <b>38,57</b>	<b>Sector</b> <b>4</b>
---------------------	--	---	---	---------------------------	------------------------	----------------------	---------------------------

Distancia		DIRECCIÓN	INFORMACIONES	Kms. Regresivos SVA,SVB
Total	Parcial			
<b>00,00</b>	<b>00,00</b>	TF-636 	28°06'26.0"N 16°32'51.1"W 	 <b>35,36</b>
<b>00,37</b>	<b>00,37</b>	TF-636 	28°06'30.8"N 16°32'40.2"W 	<b>34,99</b>
<b>00,61</b>	<b>00,24</b>	TF-636 	28°06'38.4"N 16°32'42.4"W 	<b>34,75</b>
<b>02,35</b>	<b>01,74</b>	TF-636 	28°07'17.4"N 16°32'34.1"W 	<b>33,01</b>
<b>03,32</b>	<b>00,97</b>	TF-636 	28°07'38.6"N 16°32'23.0"W 	<b>32,04</b>
<b>03,93</b>	<b>00,61</b>	TF-636 	28°07'56.7"N 16°32'14.4"W 	<b>31,43</b>

**3**

Sección <b>1</b>	<b>TC 3</b> CORIN METAL - LA CISNERA	→	<b>CH 3A</b> ENTRADA REAGRUPAMIENTO	Distancia <b>35,36</b>	Tiempo <b>55min</b>	Km/h <b>38,57</b>	<b>Sector</b> <b>4</b>
---------------------	--	---	---	---------------------------	------------------------	----------------------	---------------------------

Distancia		DIRECCIÓN	INFORMACIONES	Kms. Regresivos
Total	Parcial			
<b>04,05</b>	<b>00,12</b>	<p>TF-28 TF-636</p> <p>7</p> <p>614</p>	<p>28°08'00.2"N 16°32'12.5"W</p> <p>R-7</p>	<b>31,31</b>
<b>04,80</b>	<b>00,75</b>	<p>TF-28 TF-555 C/Ángel Arocha</p> <p>8</p> <p>539</p>	<p>28°08'04.5"N 16°31'50.7"W</p> <p>R-8</p>	<b>30,56</b>
<b>05,81</b>	<b>01,01</b>	<p>TF-28</p> <p>9</p> <p>438</p>	<p>28°08'21.5"N 16°31'49.6"W</p> <p>R-9</p>	<b>29,55</b>
<b>06,86</b>	<b>01,05</b>	<p>TF-28 C/El Pino</p> <p>10</p> <p>333</p>	<p>28°08'32.3"N 16°31'28.8"W</p> <p>R-10</p>	<b>28,50</b>
<b>07,19</b>	<b>00,33</b>	<p>TF-28 Iglesia El Río plaza C/ San Bartolomé</p> <p>11</p> <p>300</p>	<p>28°08'35.9"N 16°31'21.7"W</p> <p>R-11</p>	<b>28,17</b>
<b>08,61</b>	<b>01,42</b>	<p>TF-28</p> <p>12</p> <p>1,58</p>	<p>28°08'58.3"N 16°30'57.8"W</p> <p>R-12</p>	<b>26,75</b>

**3**

Sección <b>1</b>	<b>TC 3</b> CORIN METAL - LA CISNERA		<b>CH 3A</b> ENTRADA REAGRUPAMIENTO	Distancia <b>35,36</b>	Tiempo <b>55min</b>	Km/h <b>38,57</b>	<b>Sector</b> <b>4</b>
---------------------	--	--	---	---------------------------	------------------------	----------------------	---------------------------

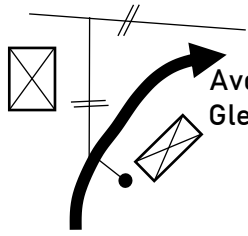
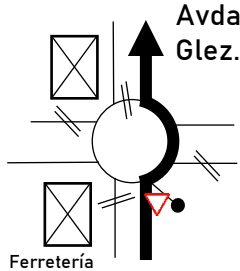
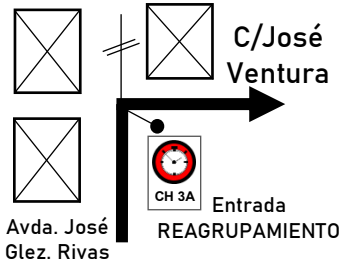

Distancia		DIRECCIÓN	INFORMACIONES	Kms. Regresivos
Total	Parcial			
<b>09,40</b>	<b>00,79</b>	TF-28  13 <span style="float: right;">0,79</span>	28°09'17.3"N 16°30'49.0"W  R-13	<b>25,96</b>
<b>Meta TC 3</b> <b>CORIN METAL-</b> <b>LA CISNERA</b>		TF-28 gasolinera  14 <span style="float: right;">0,00</span>	28°09'24.7"N 16°30'34.7"W  R-14 TC 3	<b>25,17</b>
<b>10,42</b>	<b>00,23</b>	TF-28 parada guagua  15 <span style="float: right;">C. Stop</span>	28°09'28.5"N 16°30'27.6"W <b>Control</b> <b>Stop</b>  TC 3 R-15	<b>24,94</b>
<b>10,89</b>	<b>00,47</b>	TF-28  16	28°09'36.1"N 16°30'19.4"W <b>Corte Carretera</b>	<b>24,47</b>
<b>12,60</b>	<b>01,71</b>	 TF-629 TF-28 17		<b>22,76</b>
<b>19,16</b>	<b>06,56</b>	 acceso TF-1 TF-629 18	 TF-1 Aeropuerto Sur Los Cristianos	<b>16,20</b>

3

Sección <b>1</b>	<b>TC 3</b> CORIN METAL - LA CISNERA	→	<b>CH 3A</b> ENTRADA REAGRUPAMIENTO	Distancia <b>35,36</b>	Tiempo <b>55min</b>	Km/h <b>38,57</b>	<b>Sector</b> <b>4</b>
---------------------	--	---	---	---------------------------	------------------------	----------------------	---------------------------

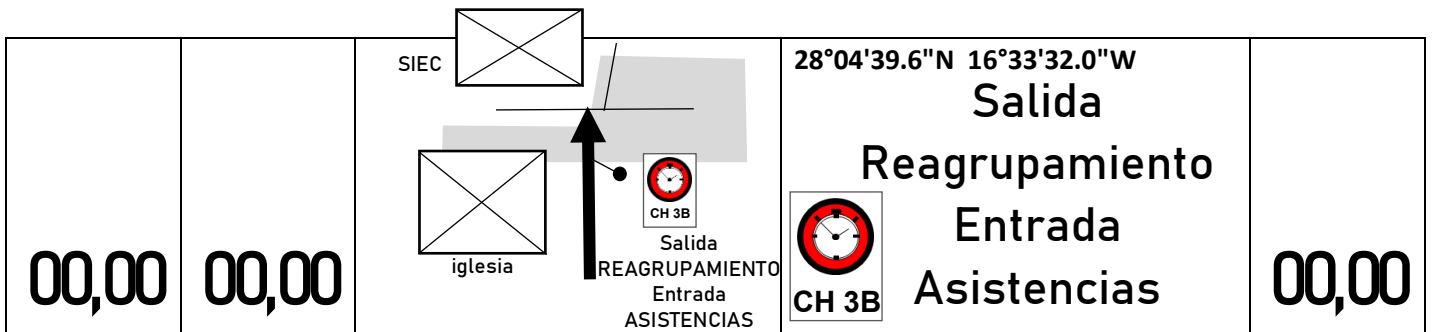
Distancia		DIRECCIÓN	INFORMACIONES	Kms. Regresivos
Total	Parcial			
19,42	00,26	19 		15,94
32,39	12,97	20 		02,97
33,10	00,71	21 		02,26
33,73	00,63	22 		01,63
33,93	00,23	23 		01,40
34,80	00,84	24 		00,56

Sección <b>1</b>	<b>TC 3</b> CORIN METAL - LA CISNERA	→	<b>CH 3A</b> ENTRADA REAGRUPAMIENTO	Distancia <b>35,36</b>	Tiempo <b>55min</b>	Km/h <b>38,57</b>	<b>Sector</b> <b>4</b>
---------------------	--	---	---	---------------------------	------------------------	----------------------	---------------------------

Distancia		DIRECCIÓN	INFORMACIONES	Kms. Regresivos
Total	Parcial			
<b>34,93</b>	<b>00,13</b>	25 		<b>00,43</b>
<b>35,15</b>	<b>00,22</b>	26 		<b>00,21</b>
<b>35,36</b>	<b>00,21</b>	27 	28°04'42.9"N 16°33'35.5"W <b>Entrada Reagrupamiento</b> 	<b>00,00</b>

# REAGRUPAMIENTO

## 30 min



# ZONA DE ASISTENCIA "A"

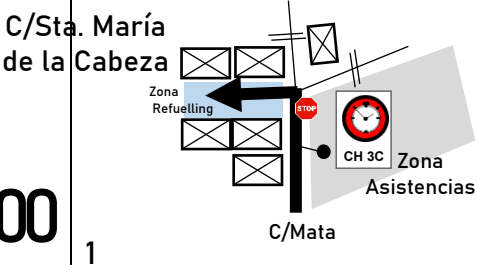

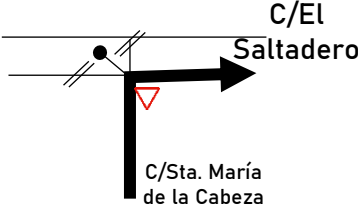
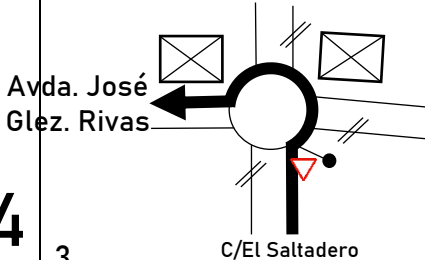
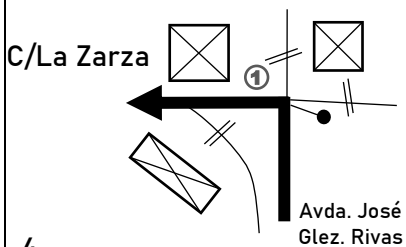
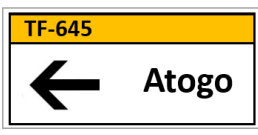
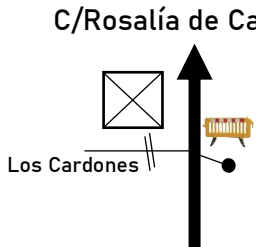
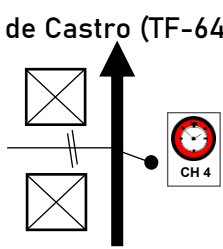

## 30 min



34 **Rallye** *Villa de*  
*Granadilla*  
12 y 13 de junio de 2026  
Trofeo Repsol Grupo González Canarias

# 2º SECCIÓN

Sección <b>2</b>	CH 3C	→	CH 4	Distancia	Tiempo	Km/h	Sector <b>5</b>
	SALIDA ASISTENCIAS		Atogo	1,00	17min	3,53	

Distancia		DIRECCIÓN	INFORMACIONES	Kms. Regresivos
Total	Parcial			
00,00	00,00	1 	28°04'36.9"N 16°33'33.4"W <b>Salida Asistencias</b> 	01,00
00,18	00,18	2 		00,82
00,32	00,14	3 		00,68
00,56	00,24	4 		00,44
00,75	00,19	5 	28°04'32.4"N 16°33'51.0"W <b>Corte Carretera</b>	00,25
01,00	00,25	6 	28°04'28.8"N 16°33'58.9"W <b>Control Horario</b> 	00,00

Sección <b>2</b>	<b>CH 3C</b> SALIDA ASISTENCIAS →	<b>CH 4</b> Atogo	Distancia <b>1,00</b>	Tiempo <b>17min</b>	Km/h <b>3,53</b>	<b>Sector</b> <b>5</b>
---------------------	--------------------------------------	----------------------	--------------------------	------------------------	---------------------	---------------------------

Distancia		DIRECCIÓN	INFORMACIONES	Kms. Regresivos
Total	Parcial			
	<b>+3 min</b> <b>00,07</b>	<p>TF-645</p>	<p>28°04'27.2"N 16°34'00.7"W</p> <p><b>Salida TC 4</b> <b>ATOGO</b></p>	

## TRAMO CRONOMETRADO

# 34 Rallye Villa de Granadilla

12 y 13 de junio de 2026  
Trofeo Repsol Grupo González Canarias

## TC4 ATOGO

### 6,51 km

#### Interrupción del TC:

En caso de interrupción del TC, nueva hora desde el Control Stop:

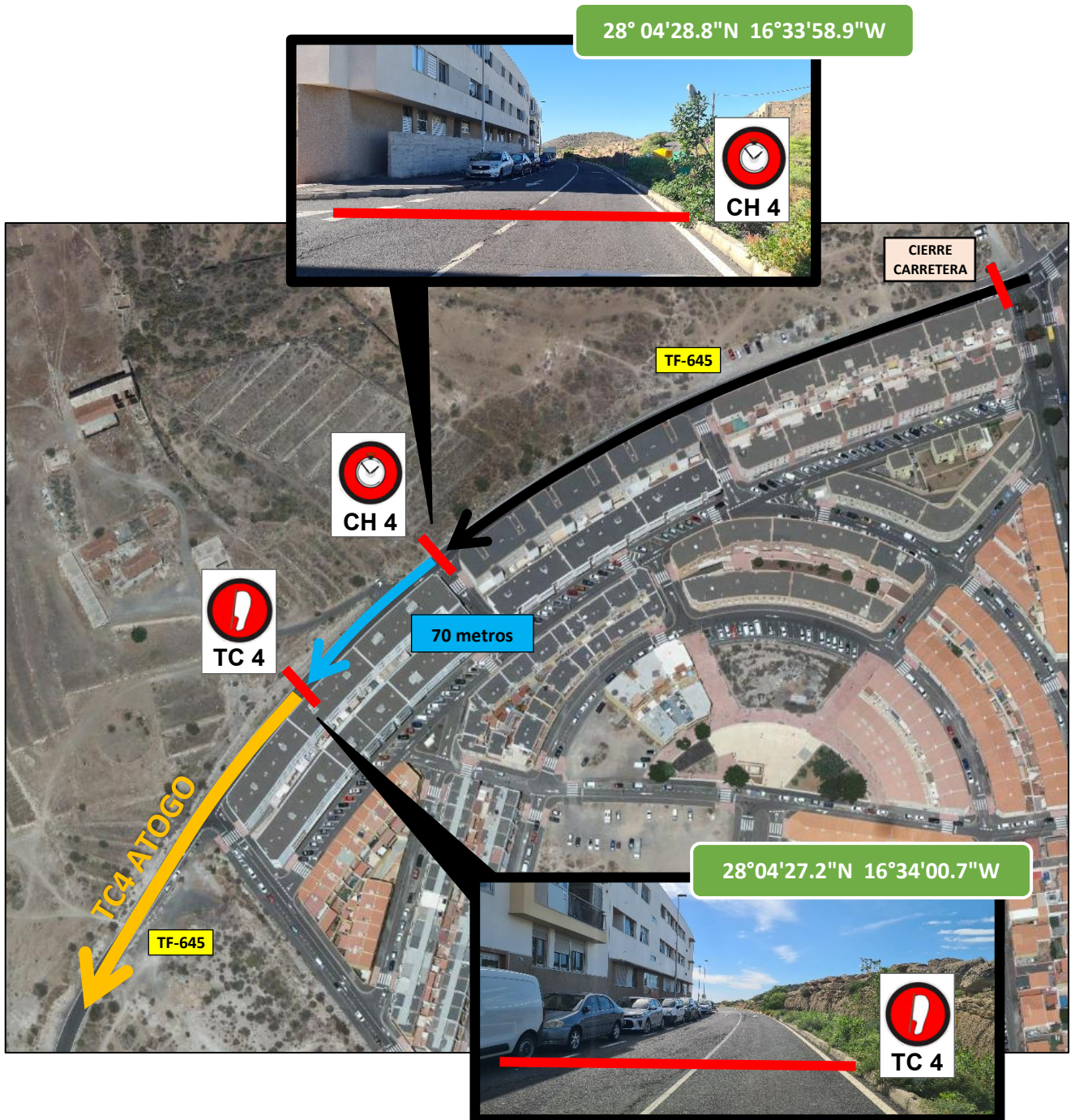


Tiempo 30 min  
distancia 13,41 km  
(26,82 Km/h)

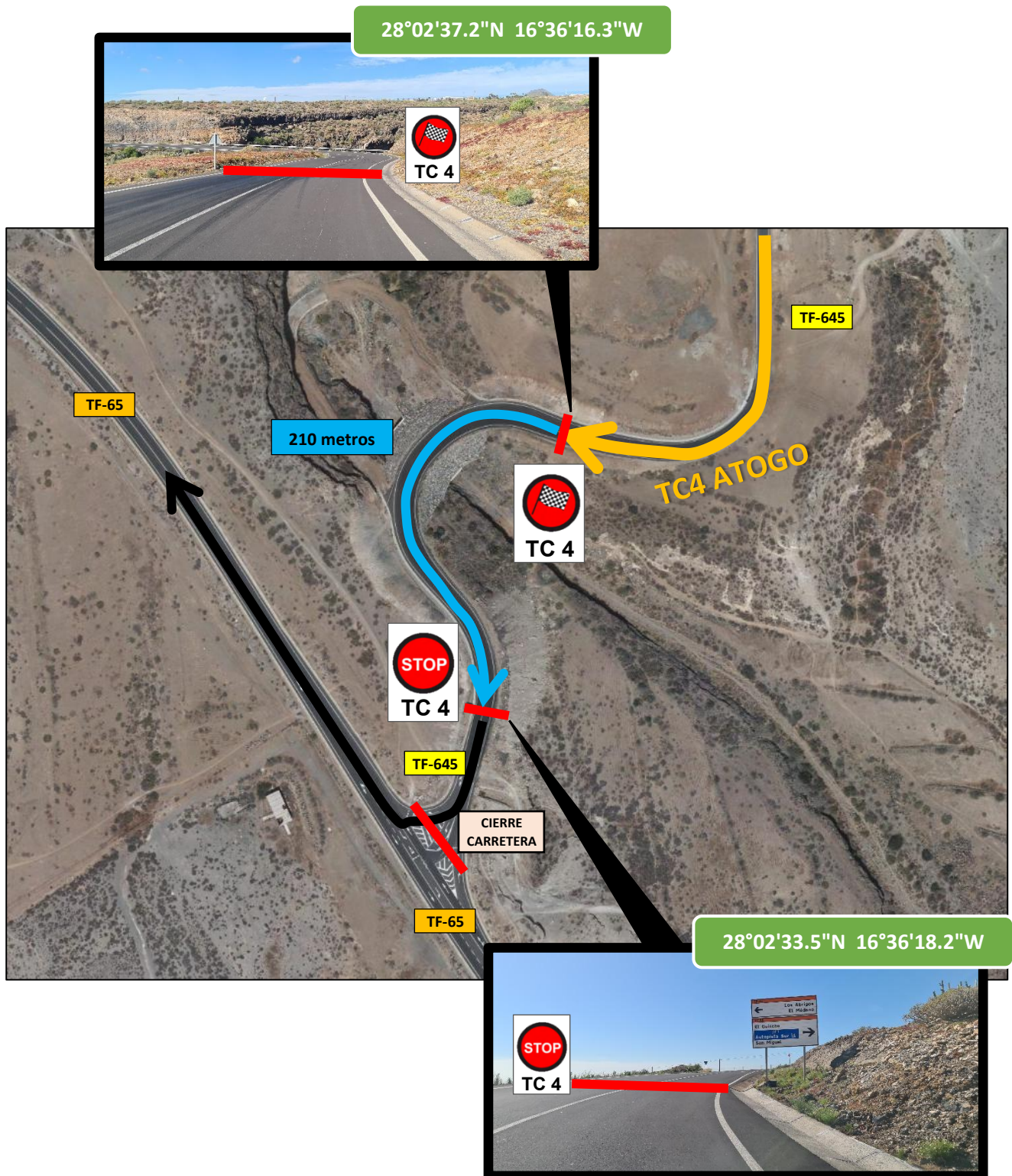
#### Ruta Alternativa:

En caso de que el tramo sea neutralizado, seguir el recorrido alternativo hasta CH 5 en la página 92

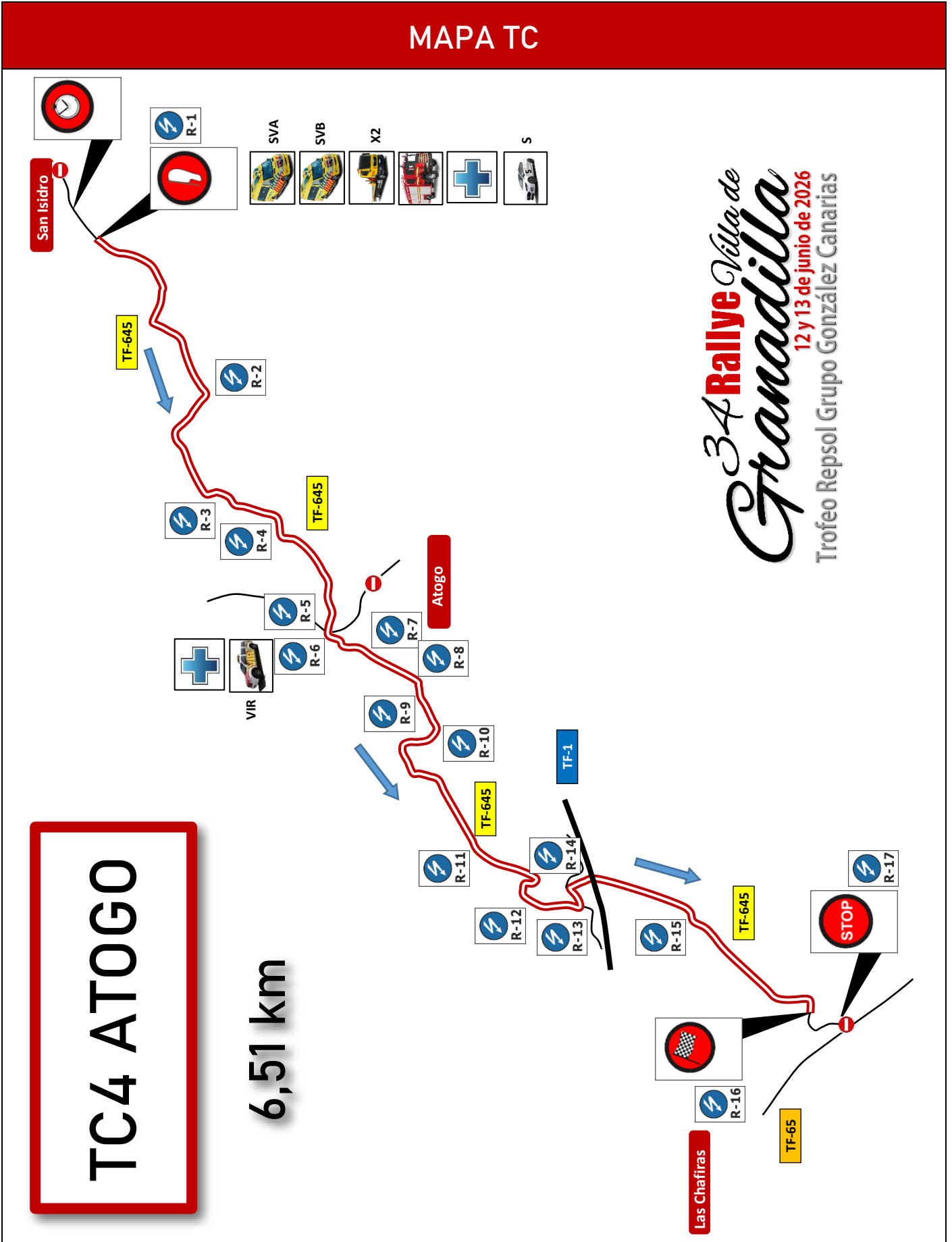
## CONTROL HORARIO Y SALIDA



## CONTROL DE LLEGADA Y CONTROL STOP



MAPA TC



Sección <b>2</b>	TC 4 ATOGO	→	CH 5 Frontón	Distancia 20,13	Tiempo 37min	Km/h 32,64	Sector <b>6</b>
---------------------	---------------	---	-----------------	--------------------	-----------------	---------------	--------------------

Distancia		DIRECCIÓN	INFORMACIONES	Kms. Regresivos SVA, SVB
Total	Parcial			
00,00	00,00	<p>TF-645</p> <p>Salida TC 4</p> <p>6,51</p>	<p>28°04'27.2"N 16°34'00.7"W</p> <p>R-1</p> <p>TC 4</p>	<p>20,13</p>
01,08	01,08	<p>TF-645</p> <p>5,43</p>	<p>28°04'09.6"N 16°34'29.5"W</p> <p>R-2</p>	19,05
01,73	00,65	<p>TF-645</p> <p>4,78</p>	<p>28°04'07.0"N 16°34'46.3"W</p> <p>R-3</p>	18,40
02,11	00,38	<p>TF-645</p> <p>4,40</p>	<p>28°03'57.5"N 16°34'53.7"W</p> <p>R-4</p>	18,02
02,65	00,54	<p>TF-645</p> <p>3,86</p>	<p>28°03'51.5"N 16°35'09.5"W</p> <p>R-5</p>	17,48
02,73	00,08	<p>TF-645</p> <p>cruce aeropuerto</p> <p>3,78</p>	<p>28°03'49.5"N 16°35'10.9"W</p> <p>R-6</p>	<p>17,40</p>

4

Sección <b>2</b>	TC 4 ATOGO	→	CH 5 Frontón	Distancia 20,13	Tiempo 37min	Km/h 32,64	Sector <b>6</b>
---------------------	---------------	---	-----------------	--------------------	-----------------	---------------	--------------------

Distancia		DIRECCIÓN	INFORMACIONES	Kms. Regresivos
Total	Parcial			
02,92	00,19	<p>TF-645 Bar Tamaduste</p> <p>7 3,59</p>	<p>28°03'44.4"N 16°35'13.8"W</p> <p>R-7</p>	17,21
03,08	00,16	<p>TF-645 polideportivo</p> <p>8 3,43</p>	<p>28°03'39.8"N 16°35'16.8"W</p> <p>R-8</p>	17,05
03,30	00,22	<p>TF-645</p> <p>9 3,21</p>	<p>28°03'36.3"N 16°35'23.3"W</p> <p>R-9</p>	16,83
03,44	00,14	<p>TF-645</p> <p>10 3,07</p>	<p>28°03'35.1"N 16°35'27.9"W</p> <p>R-10</p>	16,69
04,15	00,71	<p>TF-645</p> <p>11 2,36</p>	<p>28°03'30.1"N 16°35'44.3"W</p> <p>R-11</p>	15,98
04,80	00,65	<p>TF-645</p> <p>12 1,71</p>	<p>28°03'18.6"N 16°35'57.6"W</p> <p>R-12</p>	15,33

4

Sección <b>2</b>	TC 4 ATOGO	→	CH 5 Frontón	Distancia 20,13	Tiempo 37min	Km/h 32,64	Sector <b>6</b>
---------------------	---------------	---	-----------------	--------------------	-----------------	---------------	--------------------

Distancia		DIRECCIÓN	INFORMACIONES	Kms. Regresivos
Total	Parcial			
04,98	00,18	<p>13 1,53</p>	<p>28°03'12.6"N 16°35'57.5"W</p>	15,15
05,08	00,10	<p>14 1,43</p>	<p>28°03'14.5"N 16°35'54.8"W</p>	15,05
05,71	00,63	<p>15 0,80</p>	<p>28°02'55.4"N 16°35'58.8"W</p>	14,42
<b>Meta TC 4 ATOGO</b>		<p>16 0,00</p>	<p>28°02'37.2"N 16°36'16.3"W</p>	13,62
06,72	00,21	<p>17</p>	<p>28°02'33.5"N 16°36'18.2"W</p> <p><b>Control Stop</b></p>	13,41
06,78	00,06	<p>18</p>	<p>28°02'31.7"N 16°36'18.7"W</p> <p><b>Corte Carretera</b></p>	13,35

4

Sección <b>2</b>	TC 4 ATOGO	→	CH 5 Frontón	Distancia 20,13	Tiempo 37min	Km/h 32,64	Sector <b>6</b>
---------------------	---------------	---	-----------------	--------------------	-----------------	---------------	--------------------

Distancia		DIRECCIÓN	INFORMACIONES	Kms. Regresivos
Total	Parcial			
08,02	01,24	<p>19</p>		12,11
08,68	00,66	<p>20</p>		11,45
10,57	01,89	<p>21</p>		09,56
13,09	02,52	<p>22</p>	<p>REPSOL Las Zocas</p>	07,04
16,91	03,82	<p>23</p>		03,22
18,10	01,19	<p>24</p>		02,03

Sección <b>2</b>	<b>TC 4</b> ATOGO	→	<b>CH 5</b> Frontón	Distancia 20,13	Tiempo 37min	Km/h 32,64	Sector <b>6</b>
---------------------	----------------------	---	------------------------	--------------------	-----------------	---------------	--------------------

Distancia		DIRECCIÓN	INFORMACIONES	Kms. Regresivos
Total	Parcial			
19,52	01,42	25 	28°06'38.3"N 16°36'51.4"W <b>Corte Carretera</b> 	00,61
20,13	00,61	26 	28°06'35.9"N 16°37'11.0"W <b>Control Horario</b> 	00,00
	+3 min 00,08	27 	28°06'37.5"N 16°37'13.4"W <b>Salida TC 5</b> FRONTÓN-MARTELA 	

## TRAMO CRONOMETRADO

**TC5 FRONTÓN -  
MARTELA**

**18,96 km**

### Interrupción del TC:

En caso de interrupción del TC, nueva hora desde el Control Stop:



Tiempo 20 min  
distancia 10,83 km  
(32,49 Km/h)

### Ruta Alternativa:

En caso de que el tramo sea neutralizado, seguir el recorrido alternativo hasta CH 6 en la página 96

## CONTROL HORARIO Y SALIDA

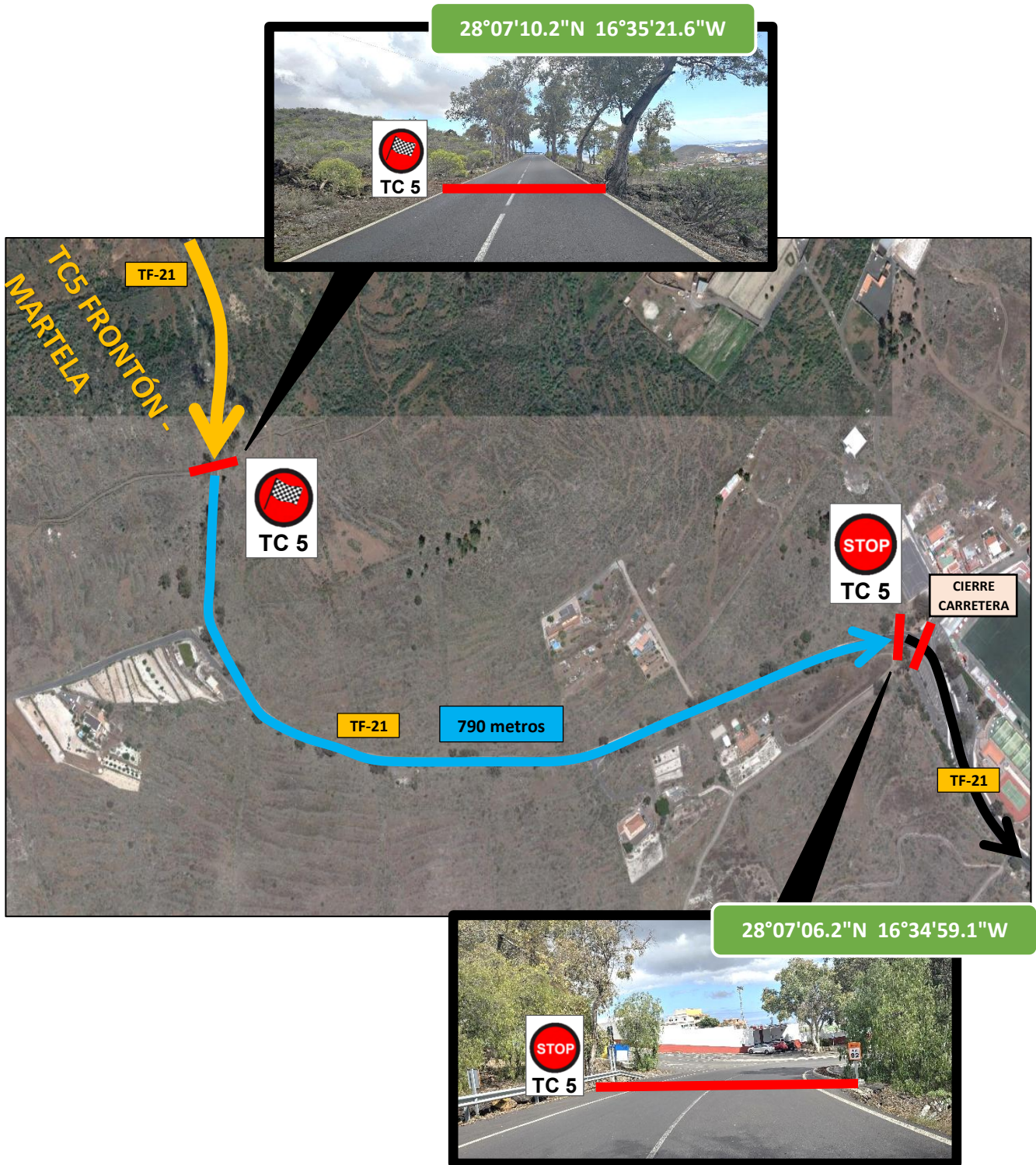
28°06'37.5"N 16°37'13.4"W



28°06'35.9"N 16°37'11.0"W



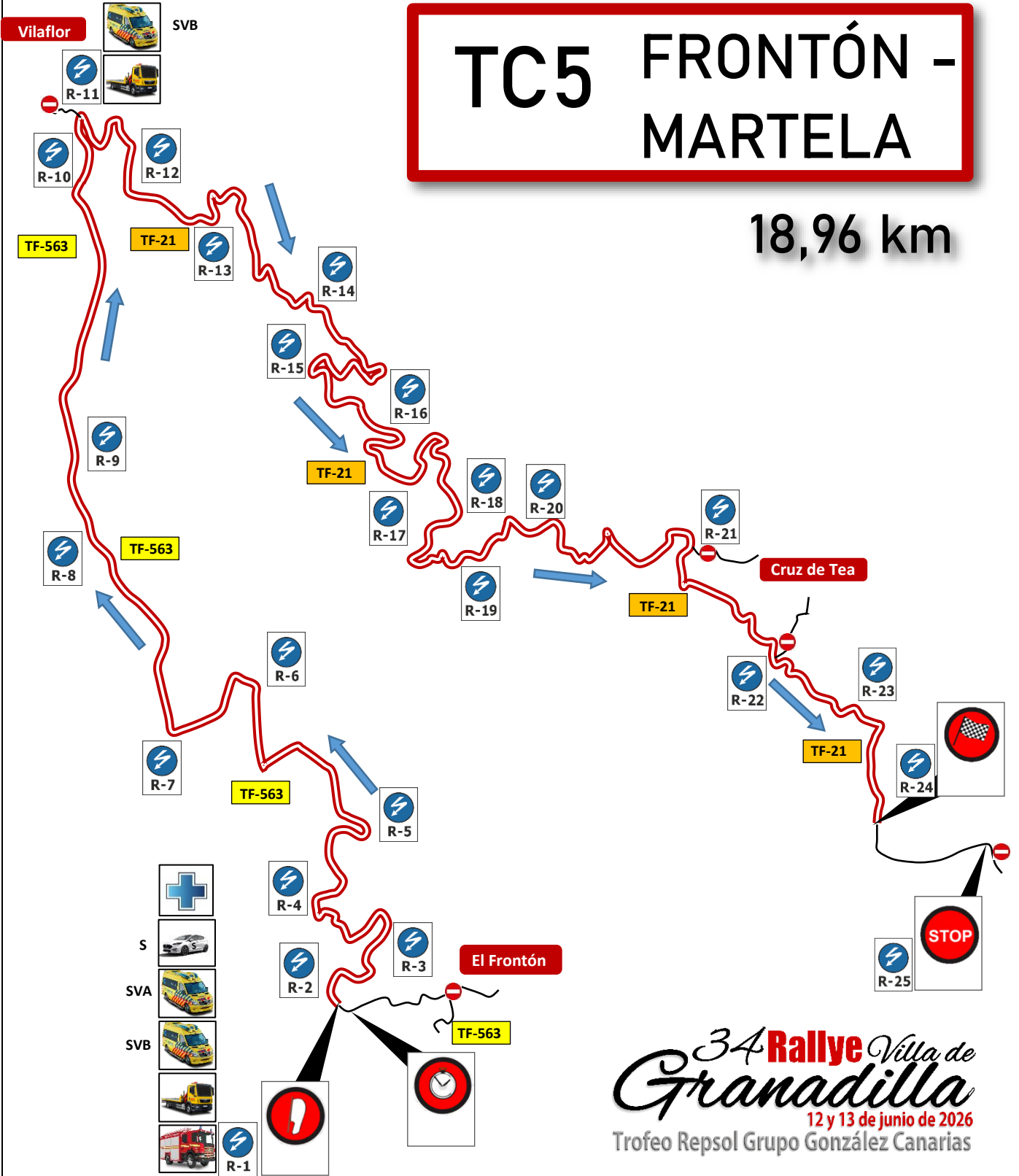
## CONTROL DE LLEGADA Y CONTROL STOP



MAPA TC

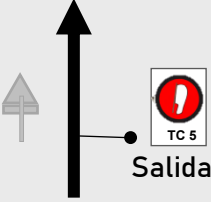


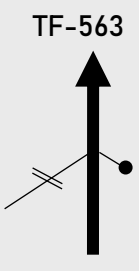

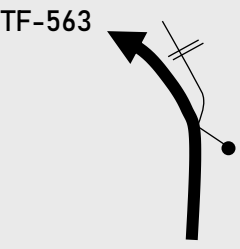

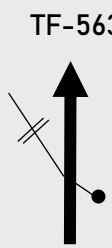

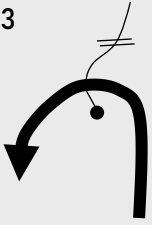

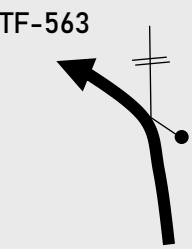

**TC5 FRONTÓN - MARTELA**

18,96 km



34<sup>o</sup> Rallye Villa de  
*Granadilla*  
12 y 13 de junio de 2026  
Trofeo Repsol Grupo González Canarias

Sección <b>2</b>	<b>TC 5</b> FRONTÓN-MARTELA	→	<b>CH 6</b> El Desierto	Distancia <b>30,58</b>	Tiempo <b>47min</b>	Km/h <b>39,04</b>	<b>Sector</b> <b>7</b>
---------------------	--------------------------------	---	----------------------------	---------------------------	------------------------	----------------------	---------------------------

Distancia		DIRECCIÓN	INFORMACIONES	Kms. Regresivos SVA, SVB
Total	Parcial			
<b>Salida TC 5 FRONTÓN-MARTELA</b>		TF-563 	28°06'37.5"N 16°37'13.4"W 	 <b>30,58</b>
<b>00,00</b>	<b>00,00</b>			
<b>00,14</b>	<b>00,14</b>	TF-563 	28°06'41.8"N 16°37'13.6"W 	<b>30,44</b>
<b>00,37</b>	<b>00,23</b>	TF-563 	28°06'41.7"N 16°37'06.9"W 	<b>30,21</b>
<b>01,39</b>	<b>01,02</b>	TF-563 	28°06'54.5"N 16°37'18.3"W 	<b>29,19</b>
<b>02,11</b>	<b>00,72</b>	TF-563 	28°07'06.2"N 16°37'08.1"W 	<b>28,47</b>
<b>03,43</b>	<b>01,32</b>	TF-563 	28°07'32.0"N 16°37'31.5"W 	<b>27,15</b>
		6	15,53	

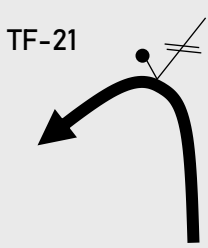


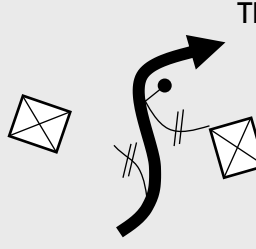


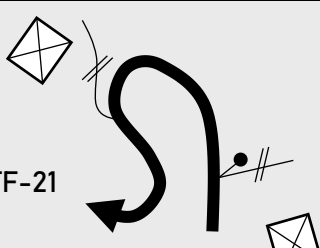


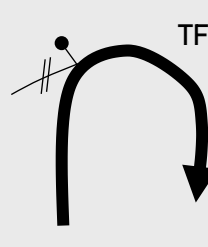


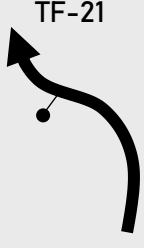


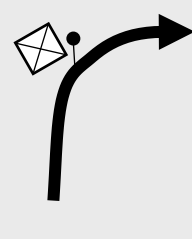


**5**

Sección <b>2</b>	<b>TC 5</b> FRONTÓN-MARTELA	→	<b>CH 6</b> El Desierto	Distancia <b>30,58</b>	Tiempo <b>47min</b>	Km/h <b>39,04</b>	<b>Sector</b> <b>7</b>
---------------------	--------------------------------	---	----------------------------	---------------------------	------------------------	----------------------	---------------------------

Distancia		DIRECCIÓN	INFORMACIONES	Kms. Regresivos
Total	Parcial			
04,01	00,58	7  TF-563 14,95	28°07'23.2"N 16°37'47.3"W  R-7	26,57
05,44	01,43	8  TF-563 13,52	28°08'02.2"N 16°38'08.3"W  R-8	25,14
06,39	00,95	9  TF-563 12,57	28°08'31.2"N 16°38'07.4"W  R-9	24,19
07,46	01,07	10  TF-563 11,50	28°09'02.3"N 16°38'06.3"W  R-10	23,12
07,72	00,26	11  TF-21 TF-563 x TF-21 TF-21 11,24	28°09'10.5"N 16°38'08.6"W  R-11	SVB  22,86
08,54	00,82	12  TF-21 10,42	28°08'56.9"N 16°37'57.5"W  R-12	22,04

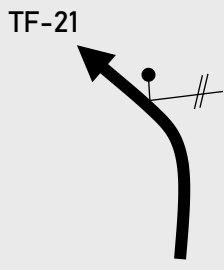


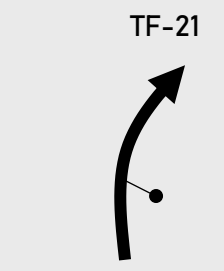


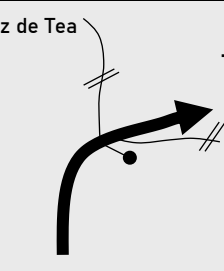


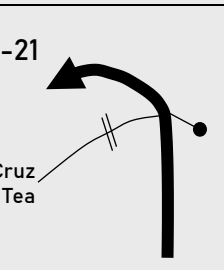


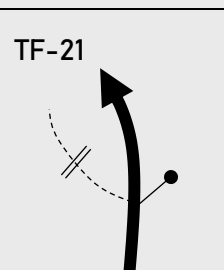


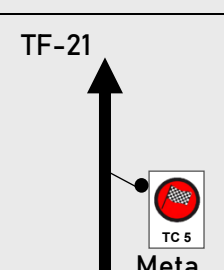



**5**

Sección <b>2</b>	<b>TC 5</b> FRONTÓN-MARTELA	→	<b>CH 6</b> El Desierto	Distancia <b>30,58</b>	Tiempo <b>47min</b>	Km/h <b>39,04</b>	<b>Sector</b> <b>7</b>
---------------------	--------------------------------	---	----------------------------	---------------------------	------------------------	----------------------	---------------------------

Distancia		DIRECCIÓN	INFORMACIONES	Kms. Regresivos
Total	Parcial			
<b>09,05</b>	<b>00,51</b>	TF-21  13 <span style="float: right;">9,91</span>	28°08'52.6"N 16°37'40.6"W  	<b>21,53</b>
<b>10,43</b>	<b>01,38</b>	TF-21  14 <span style="float: right;">8,53</span>	28°08'37.4"N 16°37'18.5"W  	<b>20,15</b>
<b>11,60</b>	<b>01,17</b>	TF-21  15 <span style="float: right;">7,36</span>	28°08'28.4"N 16°37'19.3"W  	<b>18,98</b>
<b>12,43</b>	<b>00,83</b>	TF-21  16 <span style="float: right;">6,53</span>	28°08'16.1"N 16°37'02.4"W  	<b>18,15</b>
<b>13,16</b>	<b>00,73</b>	TF-21  17 <span style="float: right;">5,80</span>	28°08'11.3"N 16°36'57.6"W  	<b>17,42</b>
<b>13,89</b>	<b>00,73</b>	TF-21  18 <span style="float: right;">5,07</span>	28°08'02.0"N 16°36'49.8"W  	<b>16,69</b>

**5**

Sección <b>2</b>	<b>TC 5</b> FRONTÓN-MARTELA	→	<b>CH 6</b> El Desierto	Distancia <b>30,58</b>	Tiempo <b>47min</b>	Km/h <b>39,04</b>	<b>Sector</b> <b>7</b>
---------------------	--------------------------------	---	----------------------------	---------------------------	------------------------	----------------------	---------------------------

Distancia		DIRECCIÓN	INFORMACIONES	Kms. Regresivos
Total	Parcial			
14,61	00,72	TF-21  19 <span style="float: right;">4,35</span>	28°07'53.5"N 16°36'49.4"W  	15,97
15,30	00,69	TF-21  20 <span style="float: right;">3,66</span>	28°08'00.3"N 16°36'31.7"W  	15,28
16,58	01,28	a Cruz de Tea TF-21  21 <span style="float: right;">2,38</span>	28°07'57.4"N 16°36'00.9"W  	14,00
17,60	01,02	TF-21 a Cruz de Tea  22 <span style="float: right;">1,36</span>	28°07'37.7"N 16°35'43.3"W  	12,98
18,32	00,72	TF-21  23 <span style="float: right;">0,64</span>	28°07'28.1"N 16°35'24.8"W  	12,26
<b>Meta TC 5</b> <b>FRONTÓN-MARTELA</b>		TF-21  24 <span style="float: right;">0,00</span>	28°07'10.2"N 16°35'21.6"W   	11,62

5

Sección <b>2</b>	<b>TC 5</b> FRONTÓN-MARTELA	<b>CH 6</b> El Desierto	Distancia <b>30,58</b>	Tiempo <b>47min</b>	Km/h <b>39,04</b>	<b>Sector</b> <b>7</b>
---------------------	--------------------------------	----------------------------	---------------------------	------------------------	----------------------	---------------------------

Distancia		DIRECCIÓN	INFORMACIONES	Kms. Regresivos
Total	Parcial			
19,75	00,79	25 	28°07'06.2"N 16°34'59.1"W <b>Control Stop</b> 	10,83
19,77	00,02	26 	28°07'06.1"N 16°35'58.4"W <b>Corte Carretera</b>	10,81
20,65	00,88	27 		09,93
20,76	00,11	28 		09,82
22,51	01,75	29 		08,07
26,05	03,54	30 		04,53

Sección <b>2</b>	<b>TC 5</b> FRONTÓN-MARTELA	→	<b>CH 6</b> El Desierto	Distancia <b>30,58</b>	Tiempo <b>47min</b>	Km/h <b>39,04</b>	<b>Sector</b> <b>7</b>
---------------------	--------------------------------	---	----------------------------	---------------------------	------------------------	----------------------	---------------------------

Distancia		DIRECCIÓN	INFORMACIONES	Kms. Regresivos
Total	Parcial			
<b>26,94</b>	<b>00,89</b>	31 		<b>03,64</b>
<b>30,17</b>	<b>03,23</b>	32 	28°06'16.1"N 16°33'04.1"W <b>Corte Carretera</b> 	<b>00,41</b>
<b>30,58</b>	<b>00,41</b>	33 	28°06'25.0"N 16°32'54.9"W <b>Control Horario</b> 	<b>00,00</b>
	<b>+3 min</b> <b>00,10</b>	34 	28°06'26.0"N 16°32'51.1"W <b>Salida TC 6</b> CORIN METAL- LA CISNERA 	


TRAMO CRONOMETRADO

**TC6**      **CORIN METAL**  
**- LA CISNERA**

**10,19 km**

**Interrupción del TC:**

En caso de interrupción del TC, nueva hora desde el Control Stop:



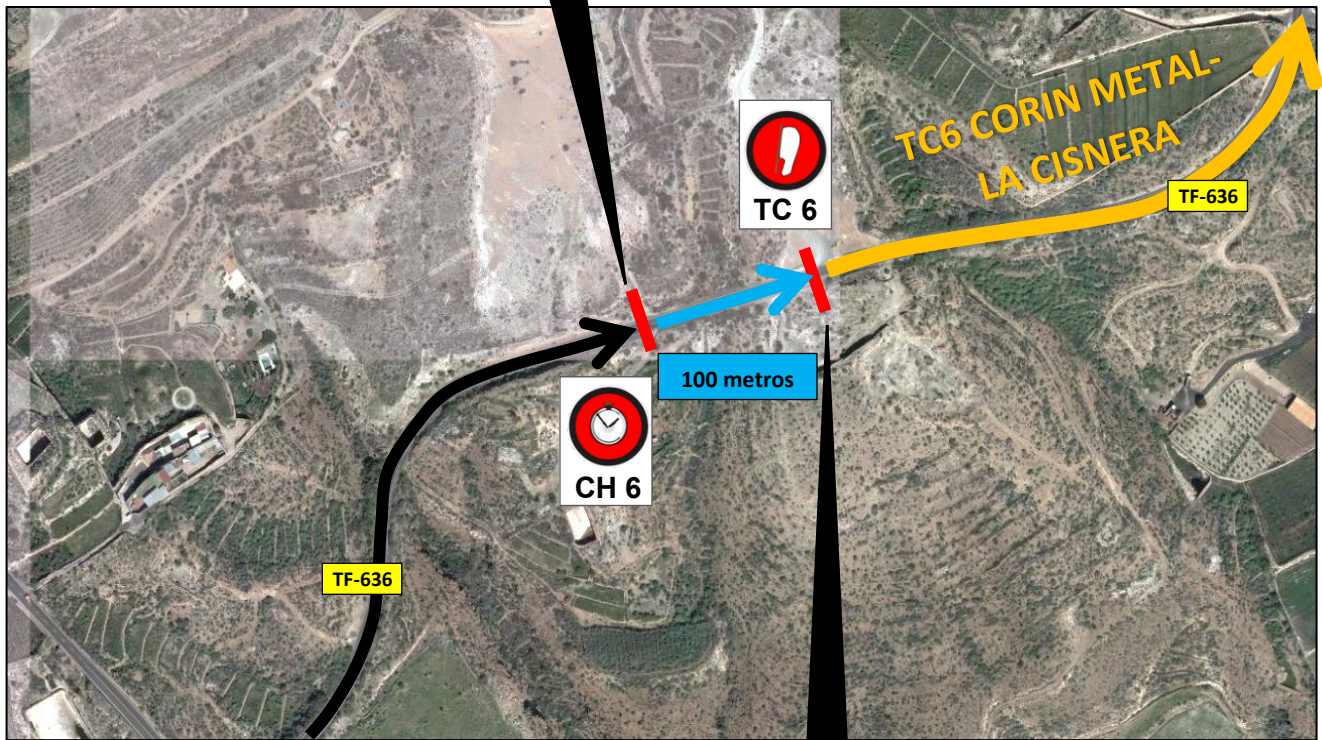

Tiempo 30 min  
distancia 24,94 km  
(49,88 Km/h)

**Ruta Alternativa:**

En caso de que el tramo sea neutralizado, seguir el recorrido alternativo hasta CH 6A en la página 99

## CONTROL HORARIO Y SALIDA

28°06'25.0"N 16°32'54.9"W

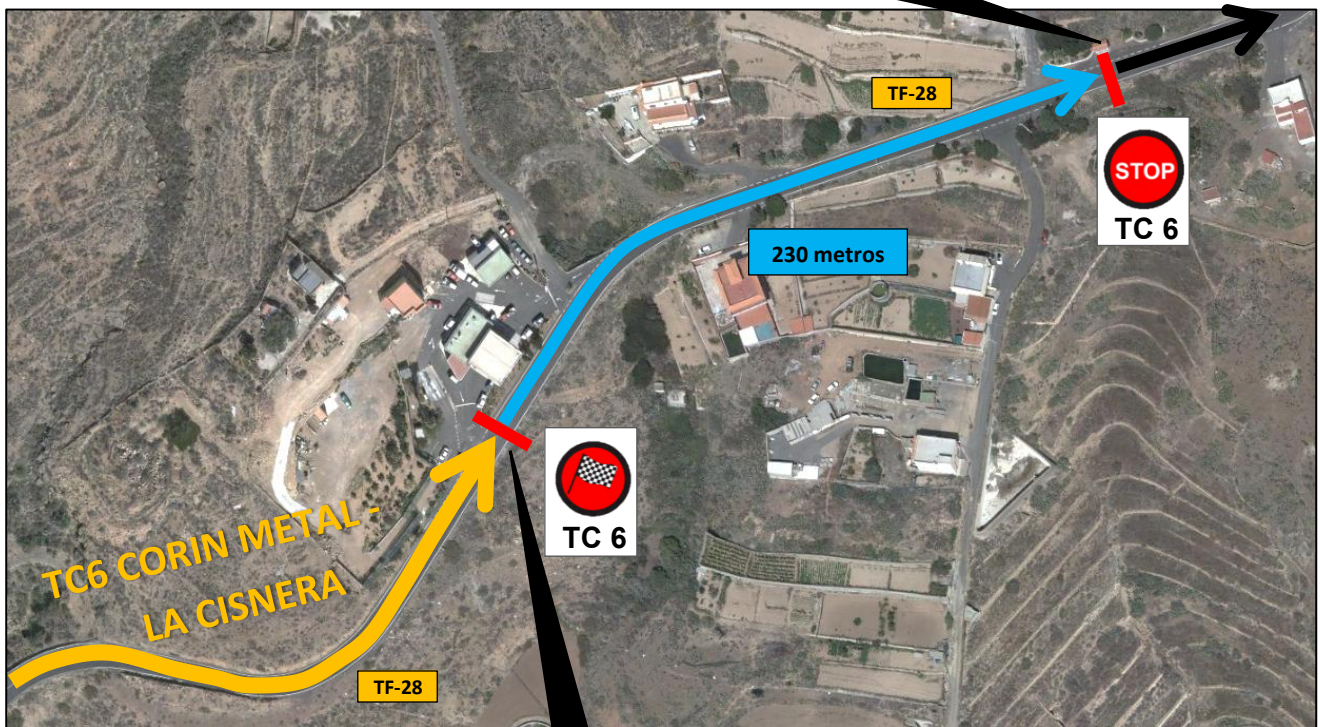


28°06'26.0"N 16°32'51.1"W




## CONTROL DE LLEGADA Y CONTROL STOP

28°09'28.5"N 16°30'27.6"W

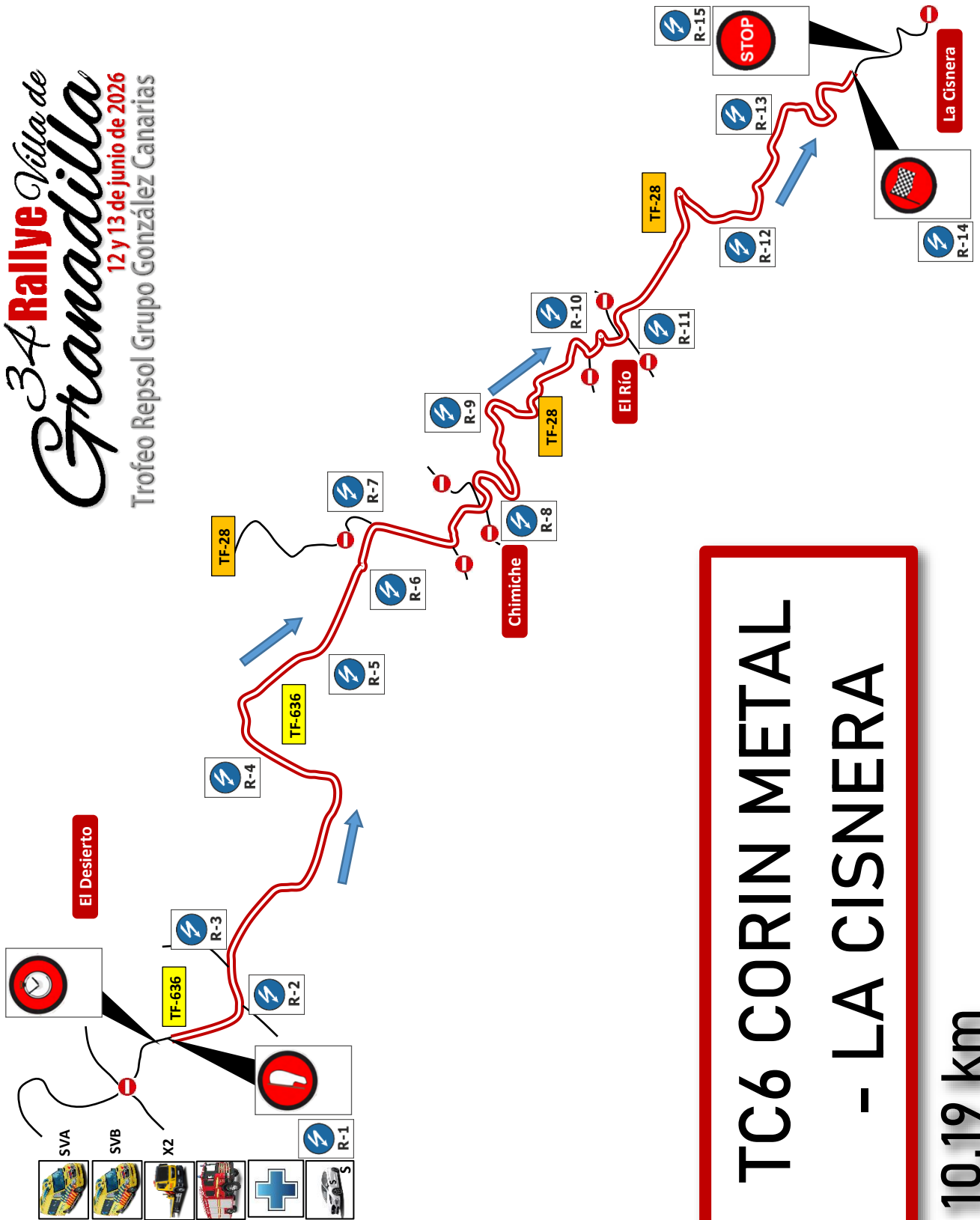


28°09'24.7"N 16°30'34.7"W



MAPA TC

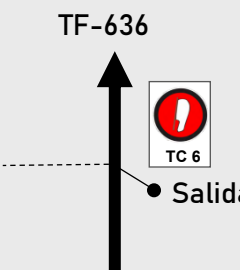


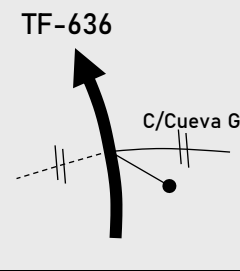

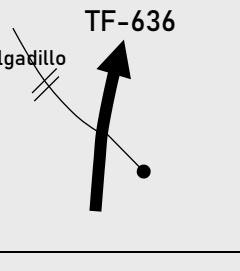

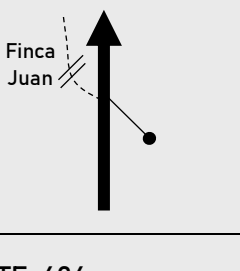

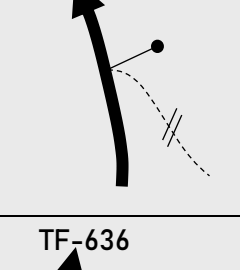

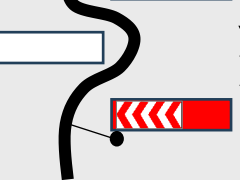

**34 Rallye Villa de Granadilla**  
12 y 13 de junio de 2026  
Trofeo Repsol Grupo González Canarias



**TC6 CORIN METAL  
- LA CISNERA**

**10,19 km**

Sección <b>2</b>	<b>TC 6</b> CORIN METAL - LA CISNERA	→	<b>CH 6A</b> ENTRADA REAGRUPAMIENTO	Distancia <b>35,36</b>	Tiempo <b>1h00min</b>	Km/h <b>35,36</b>	<b>Sector</b> <b>8</b>
---------------------	--	---	---	---------------------------	--------------------------	----------------------	---------------------------

Distancia		DIRECCIÓN	INFORMACIONES	Kms. Regresivos SVA,SVB
Total	Parcial			
<b>00,00</b>	<b>00,00</b>	TF-636  Salida	28°06'26.0"N 16°32'51.1"W  R-1 TC 6	 <b>35,36</b>
<b>00,37</b>	<b>00,37</b>	TF-636  C/Cueva Gacha	28°06'30.8"N 16°32'40.2"W  R-2	<b>34,99</b>
<b>00,61</b>	<b>00,24</b>	TF-636  C/el Delgadillo	28°06'38.4"N 16°32'42.4"W  R-3	<b>34,75</b>
<b>02,35</b>	<b>01,74</b>	TF-636  Finca Juan	28°07'17.4"N 16°32'34.1"W  R-4	<b>33,01</b>
<b>03,32</b>	<b>00,97</b>	TF-636 	28°07'38.6"N 16°32'23.0"W  R-5	<b>32,04</b>
<b>03,93</b>	<b>00,61</b>	TF-636  11 metros 11 metros	28°07'56.7"N 16°32'14.4"W  R-6	<b>31,43</b>

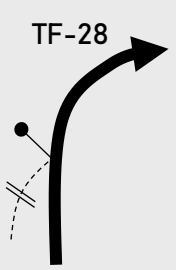

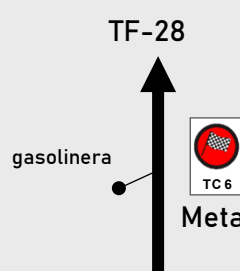

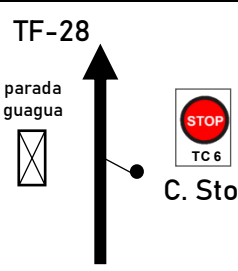

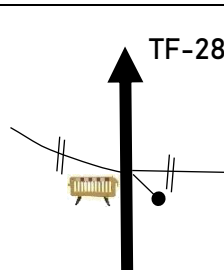
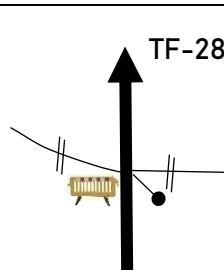
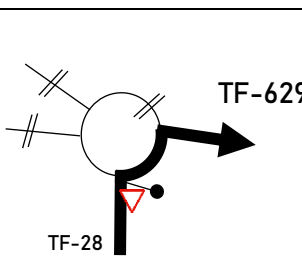
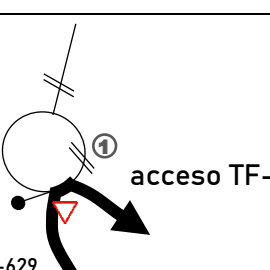

**6**

Sección <b>2</b>	TC 6 CORIN METAL - LA CISNERA	→	CH 6A ENTRADA REAGRUPAMIENTO	Distancia 35,36	Tiempo 1h00min	Km/h 35,36	Sector <b>8</b>

Distancia		DIRECCIÓN	INFORMACIONES	Kms. Regresivos
Total	Parcial			
04,05	00,12		<p>28°08'00.2"N 16°32'12.5"W</p>	31,31
04,80	00,75		<p>28°08'04.5"N 16°31'50.7"W</p>	30,56
05,81	01,01		<p>28°08'21.5"N 16°31'49.6"W</p>	29,55
06,86	01,05		<p>28°08'32.3"N 16°31'28.8"W</p>	28,50
07,19	00,33		<p>28°08'35.9"N 16°31'21.7"W</p>	28,17
08,61	01,42		<p>28°08'58.3"N 16°30'57.8"W</p>	26,75

6

Sección <b>2</b>	<b>TC 6</b> CORIN METAL - LA CISNERA	→	<b>CH 6A</b> ENTRADA REAGRUPAMIENTO	Distancia <b>35,36</b>	Tiempo <b>1h00min</b>	Km/h <b>35,36</b>	<b>Sector</b> <b>8</b>
---------------------	--	---	---	---------------------------	--------------------------	----------------------	---------------------------

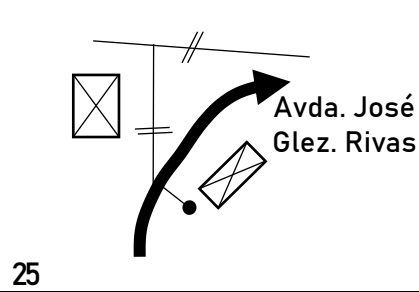
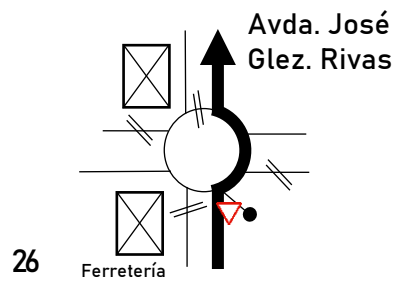
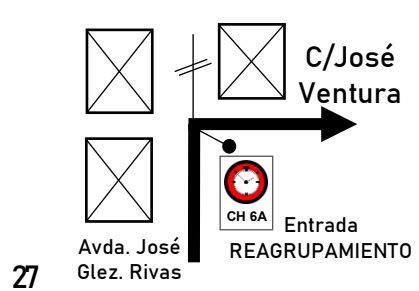

Distancia		DIRECCIÓN	INFORMACIONES	Kms. Regresivos
Total	Parcial			
<b>09,40</b>	<b>00,79</b>	13  <b>0,79</b>	28°09'17.3"N 16°30'49.0"W  <b>R-13</b>	<b>25,96</b>
<b>Meta TC 6</b> <b>CORIN METAL-</b> <b>LA CISNERA</b>		 <b>0,00</b>	28°09'24.7"N 16°30'34.7"W  <b>R-14</b> <b>TC 6</b>	<b>25,17</b>
<b>10,19</b>	<b>00,79</b>	14  <b>0,00</b>	28°09'28.5"N 16°30'27.6"W <b>Control</b> <b>Stop</b>  <b>TC 6</b> <b>R-15</b>	<b>24,94</b>
<b>10,42</b>	<b>00,23</b>	15  <b>0,00</b>	28°09'36.1"N 16°30'19.4"W <b>Corte Carretera</b>	<b>24,47</b>
<b>10,89</b>	<b>00,47</b>	16  <b>0,00</b>		
<b>12,60</b>	<b>01,71</b>	17  <b>0,00</b>		<b>22,76</b>
<b>19,16</b>	<b>06,56</b>	18  <b>0,00</b>	 <b>TF-1</b> <b>Aeropuerto Sur</b> <b>Los Cristianos</b>	<b>16,20</b>

6

Sección <b>2</b>	<b>TC 6</b> CORIN METAL - LA CISNERA	→	<b>CH 6A</b> ENTRADA REAGRUPAMIENTO	Distancia <b>35,36</b>	Tiempo <b>1h00min</b>	Km/h <b>35,36</b>	<b>Sector</b> <b>8</b>
---------------------	--	---	---	---------------------------	--------------------------	----------------------	---------------------------

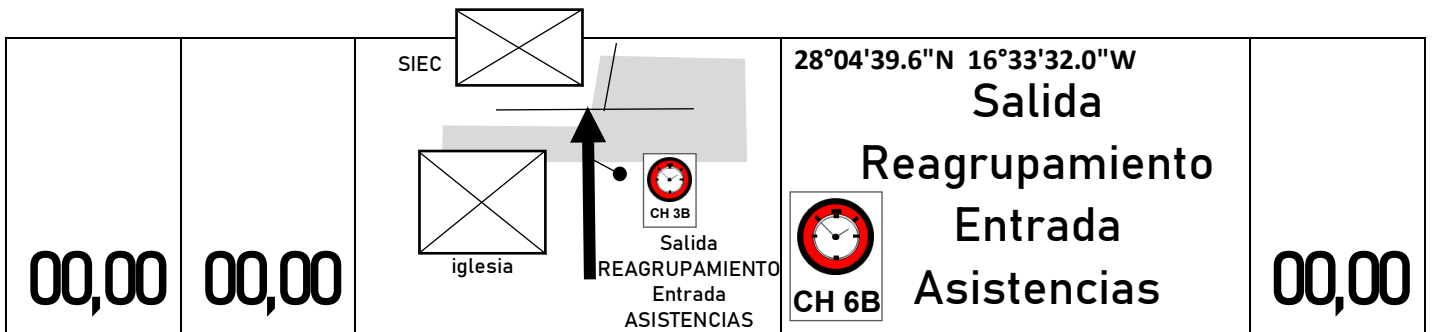
Distancia		DIRECCIÓN	INFORMACIONES	Kms. Regresivos
Total	Parcial			
19,42	00,26	19 		15,94
32,39	12,97	20 		02,97
33,10	00,71	21 		02,26
33,73	00,63	22 		01,63
33,93	00,23	23 		01,40
34,80	00,84	24 		00,56

Sección <b>2</b>	<b>TC 6</b> CORIN METAL - LA CISNERA	→	<b>CH 6A</b> ENTRADA REAGRUPAMIENTO	Distancia <b>35,36</b>	Tiempo <b>1h00min</b>	Km/h <b>35,36</b>	<b>Sector</b> <b>8</b>
---------------------	--	---	---	---------------------------	--------------------------	----------------------	---------------------------

Distancia		DIRECCIÓN	INFORMACIONES	Kms. Regresivos
Total	Parcial			
<b>34,93</b>	<b>00,13</b>			<b>00,43</b>
<b>35,15</b>	<b>00,22</b>			<b>00,21</b>
<b>35,36</b>	<b>00,21</b>		<b>28°04'42.9"N 16°33'35.5"W</b> <b>Entrada</b> <b>Reagrupamiento</b> 	<b>00,00</b>

# REAGRUPAMIENTO

## 35 min



# ZONA DE ASISTENCIA "B"

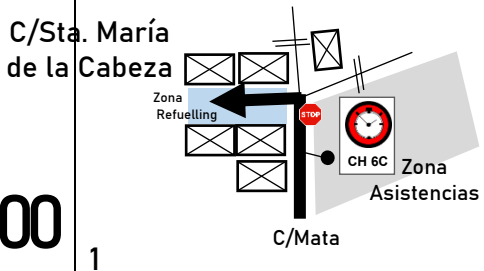

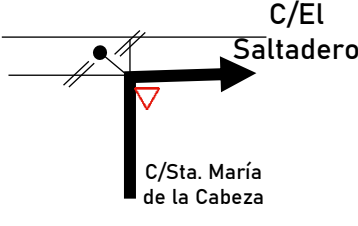
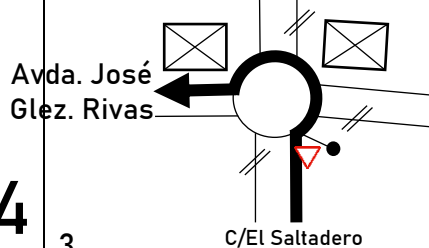
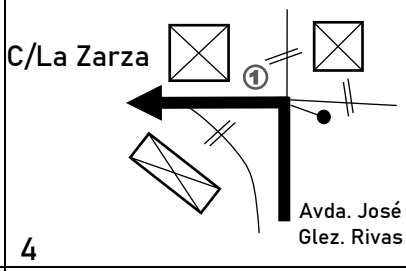

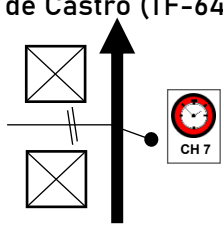

## 30 min



34 **Rallye** *Villa de*  
*Granadilla*  
12 y 13 de junio de 2026  
Trofeo Repsol Grupo González Canarias

# 3º SECCIÓN

Sección <b>3</b>	CH 6C SALIDA ASISTENCIAS		→	CH 7 Atogo		Distancia 1,00	Tiempo 17min	Km/h 3,53	Sector <b>9</b>

Distancia		DIRECCIÓN	INFORMACIONES	Kms. Regresivos
Total	Parcial			
00,00	00,00	1 	28°04'36.9"N 16°33'33.4"W  <b>Salida Asistencias</b>  	01,00
00,18	00,18	2 		00,82
00,32	00,14	3 		00,68
00,56	00,24	4 		00,44
00,75	00,19	5 	28°04'32.4"N 16°33'51.0"W  <b>Corte Carretera</b>	00,25
01,00	00,25	6 	28°04'28.8"N 16°33'58.9"W  <b>Control Horario</b>  	00,00

Sección <b>3</b>	<b>CH 6C</b> SALIDA ASISTENCIAS →	<b>CH 7</b> Atogo	Distancia <b>1,00</b>	Tiempo <b>17min</b>	Km/h <b>3,53</b>	<b>Sector</b> <b>9</b>
---------------------	--------------------------------------	----------------------	--------------------------	------------------------	---------------------	---------------------------

Distancia		DIRECCIÓN	INFORMACIONES	Kms. Regresivos
Total	Parcial			
	<b>+3 min</b> <b>00,07</b>	<p>TF-645</p>	<p>28°04'27.2"N 16°34'00.7"W</p> <p><b>Salida TC 7</b> <b>ATOGO</b></p>	

## TRAMO CRONOMETRADO

# 34 Rallye Villa de Granadilla

12 y 13 de junio de 2026  
Trofeo Repsol Grupo González Canarias

## TC7 ATOGO

### 6,51 km

### Interrupción del TC:

En caso de interrupción del TC, nueva hora desde el Control Stop:

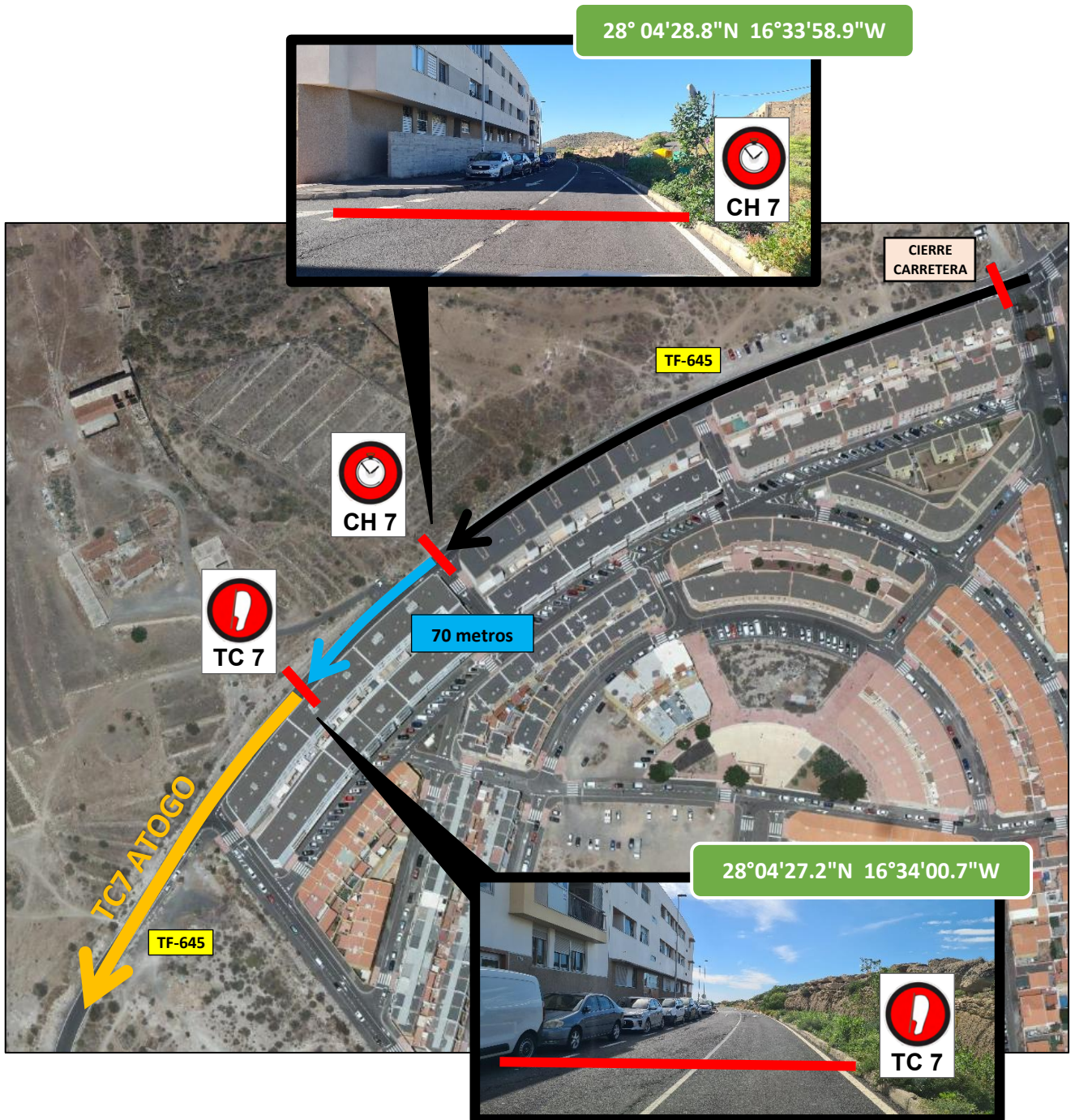


Tiempo 30 min  
distancia 13,29 km  
(26,58 Km/h)

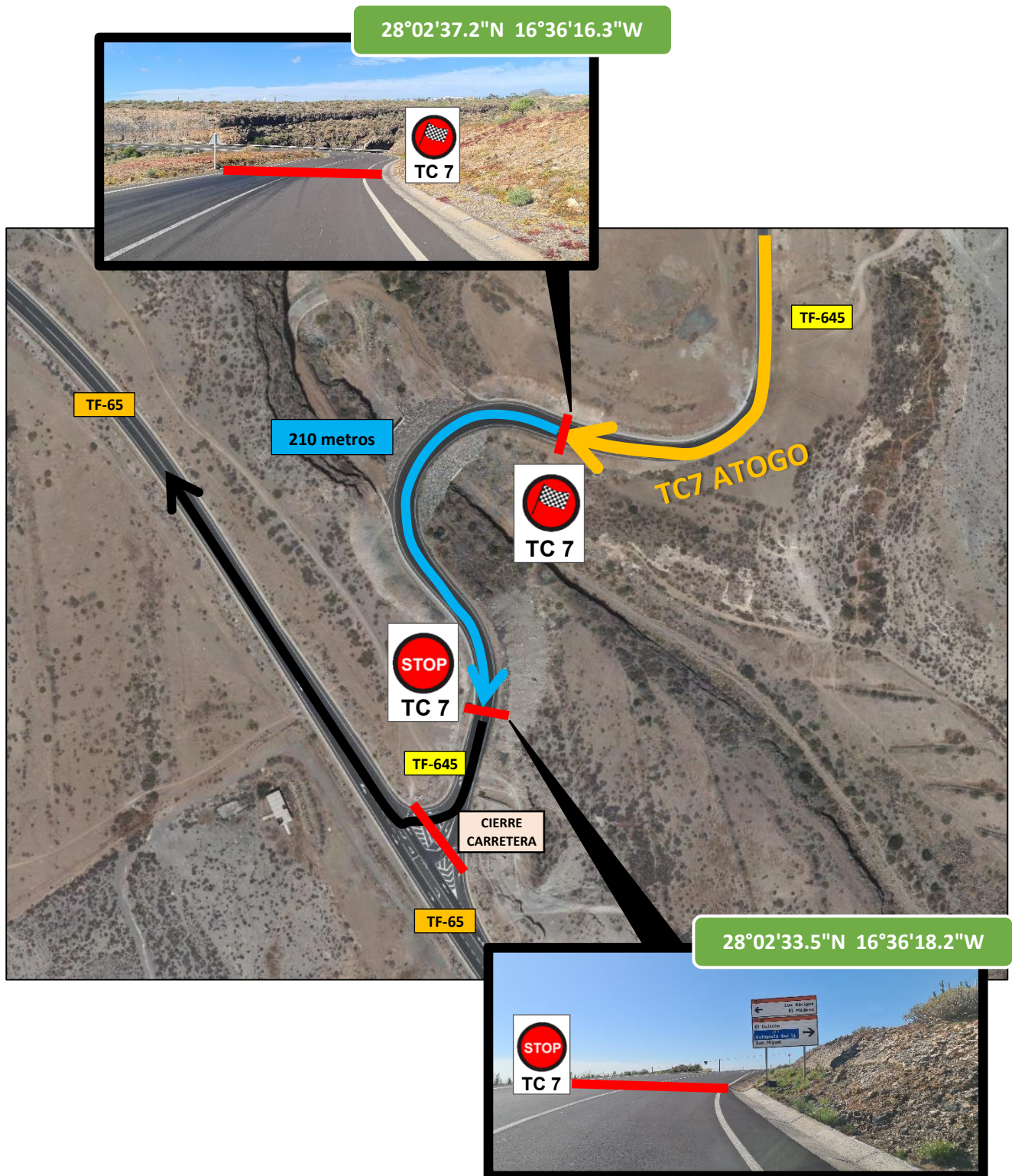
### Ruta Alternativa:

En caso de que el tramo sea neutralizado, seguir el recorrido alternativo hasta CH 8 en la página 102

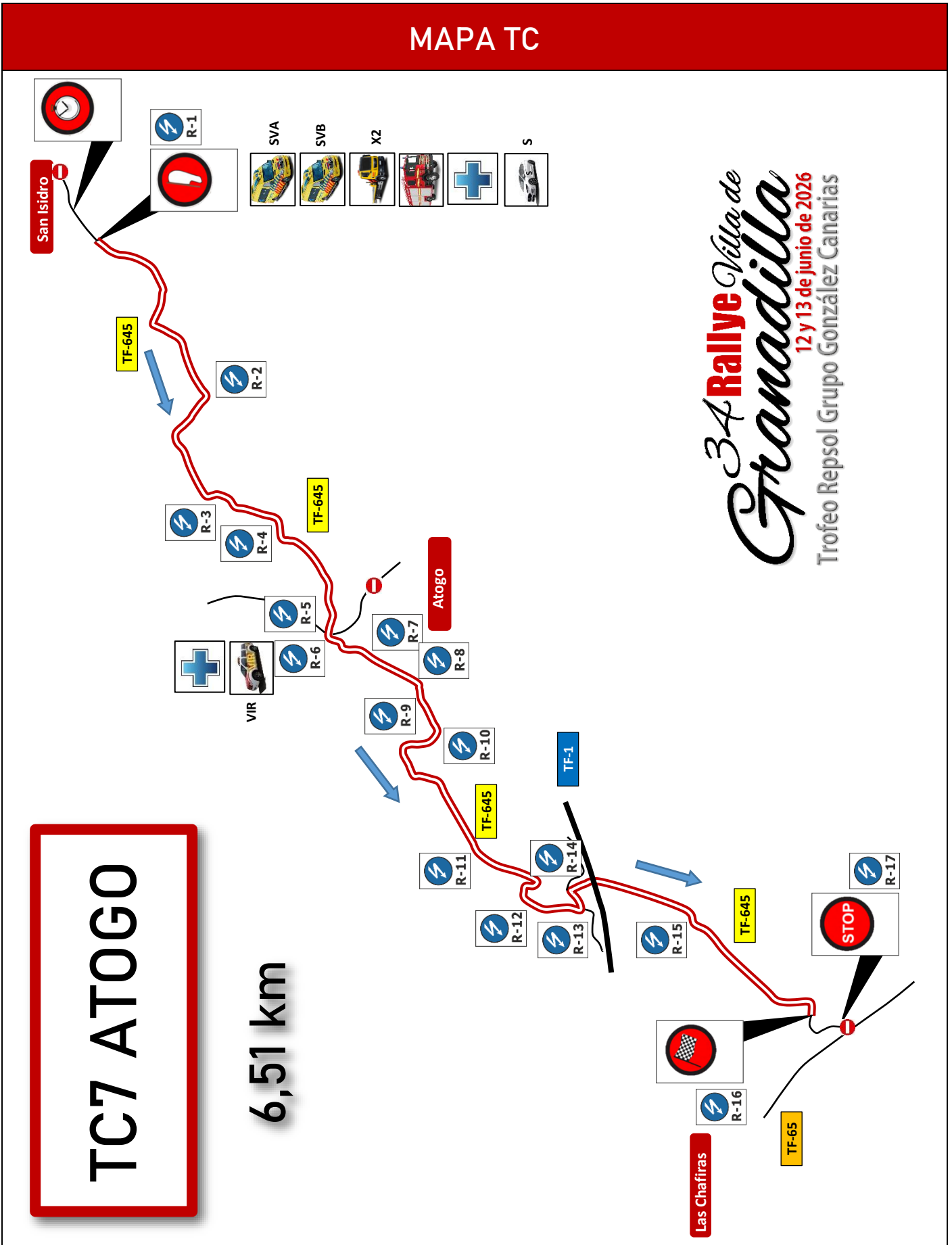
## CONTROL HORARIO Y SALIDA



## CONTROL DE LLEGADA Y CONTROL STOP



**MAPA TC**



Sección <b>3</b>	<b>TC 7</b> ATOGO	→	<b>CH 8</b> El Desierto	Distancia <b>20,01</b>	Tiempo <b>37min</b>	Km/h <b>32,45</b>	<b>Sector</b> <b>10</b>
---------------------	----------------------	---	----------------------------	---------------------------	------------------------	----------------------	----------------------------

Distancia		DIRECCIÓN	INFORMACIONES	Kms. Regresivos SVA, SVB
Total	Parcial			
<b>00,00</b>	<b>00,00</b>	<p>TF-645</p> <p>Salida TC 7 ATOGO</p> <p>1</p> <p>6,51</p>	<p>28°04'27.2"N 16°34'00.7"W</p> <p>R-1</p> <p>TC 7</p>	<p><b>20,01</b></p>
<b>01,08</b>	<b>01,08</b>	<p>TF-645</p> <p>2</p> <p>5,43</p>	<p>28°04'09.6"N 16°34'29.5"W</p> <p>R-2</p>	<b>18,93</b>
<b>01,73</b>	<b>00,65</b>	<p>TF-645</p> <p>3</p> <p>4,78</p>	<p>28°04'07.0"N 16°34'46.3"W</p> <p>R-3</p>	<b>18,28</b>
<b>02,11</b>	<b>00,38</b>	<p>TF-645</p> <p>4</p> <p>4,40</p>	<p>28°03'57.5"N 16°34'53.7"W</p> <p>R-4</p>	<b>17,90</b>
<b>02,65</b>	<b>00,54</b>	<p>TF-645</p> <p>5</p> <p>3,86</p>	<p>28°03'51.5"N 16°35'09.5"W</p> <p>R-5</p>	<b>17,36</b>
<b>02,73</b>	<b>00,08</b>	<p>TF-645</p> <p>cruce aeropuerto</p> <p>6</p> <p>3,78</p>	<p>28°03'49.5"N 16°35'10.9"W</p> <p>R-6</p>	<p><b>17,28</b></p>

**7**

Sección <b>3</b>	TC 7 ATOGO	→	CH 8 El Desierto	Distancia 20,01	Tiempo 37min	Km/h 32,45	Sector <b>10</b>
---------------------	---------------	---	---------------------	--------------------	-----------------	---------------	---------------------

Distancia		DIRECCIÓN	INFORMACIONES	Kms. Regresivos
Total	Parcial			
02,92	00,19	<p>Bar Tamaduste</p> <p>TF-645</p> <p>7</p> <p>3,59</p>	<p>28°03'44.4"N 16°35'13.8"W</p> <p>R-7</p>	17,09
03,08	00,16	<p>TF-645</p> <p>8</p> <p>3,43</p>	<p>28°03'39.8"N 16°35'16.8"W</p> <p>R-8</p>	16,93
03,30	00,22	<p>TF-645</p> <p>9</p> <p>3,21</p>	<p>28°03'36.3"N 16°35'23.3"W</p> <p>R-9</p>	16,71
03,44	00,14	<p>TF-645</p> <p>10</p> <p>3,07</p>	<p>28°03'35.1"N 16°35'27.9"W</p> <p>R-10</p>	16,57
04,15	00,71	<p>TF-645</p> <p>TF-645</p> <p>11</p> <p>2,36</p>	<p>28°03'30.1"N 16°35'44.3"W</p> <p>R-11</p>	15,86
04,80	00,65	<p>TF-645</p> <p>TF-645</p> <p>12</p> <p>1,71</p>	<p>28°03'18.6"N 16°35'57.6"W</p> <p>R-12</p>	15,21

**7**

Sección <b>3</b>	TC 7 ATOGO	→	CH 8 El Desierto	Distancia 20,01	Tiempo 37min	Km/h 32,45	Sector <b>10</b>
---------------------	---------------	---	---------------------	--------------------	-----------------	---------------	---------------------

Distancia		DIRECCIÓN	INFORMACIONES	Kms. Regresivos
Total	Parcial			
04,98	00,18	<p>TF-645</p> <p>13 1,53</p>	<p>28°03'12.6"N 16°35'57.5"W</p> <p>R-13</p>	15,03
05,08	00,10	<p>TF-645</p> <p>14 1,43</p>	<p>28°03'14.5"N 16°35'54.8"W</p> <p>R-14</p>	14,93
05,71	00,63	<p>TF-645</p> <p>15 0,80</p>	<p>28°02'55.4"N 16°35'58.8"W</p> <p>R-15</p>	14,30
<b>Meta TC 7 ATOGO</b>		<p>TF-645</p> <p>Meta</p> <p>16 0,00</p>	<p>28°02'37.2"N 16°36'16.3"W</p> <p>R-16</p> <p>TC 7</p>	13,50
06,72	00,21	<p>TF-645</p> <p>C. Stop</p> <p>17</p>	<p>28°02'33.5"N 16°36'18.2"W</p> <p>Control Stop</p> <p>TC 7</p> <p>R-17</p>	13,29
06,78	00,06	<p>TF-65</p> <p>TF-645</p> <p>18</p>	<p>28°02'31.7"N 16°36'18.7"W</p> <p>Corte Carretera</p> <p>TF-65</p> <p>Los Abrigos El Médano</p> <p>El Guincho</p> <p>Autopista Sur</p> <p>San Miguel</p>	13,23

7

Sección <b>3</b>	TC 7 ATOGO	→	CH 8 El Desierto	Distancia 20,01	Tiempo 37min	Km/h 32,45	Sector <b>10</b>
---------------------	---------------	---	---------------------	--------------------	-----------------	---------------	---------------------

Distancia		DIRECCIÓN	INFORMACIONES	Kms. Regresivos
Total	Parcial			
07,97	01,19			12,04
08,23	00,26			11,78
12,92	04,69			07,09
13,14	00,22			06,87
13,32	00,18			06,69
14,28	00,96			05,73

Sección <b>3</b>	TC 7 ATOGO	→	CH 8 El Desierto	Distancia 20,01	Tiempo 37min	Km/h 32,45	Sector <b>10</b>
---------------------	---------------	---	---------------------	--------------------	-----------------	---------------	---------------------

Distancia		DIRECCIÓN	INFORMACIONES	Kms. Regresivos
Total	Parcial			
14,41	00,13	<p>Avda. José Glez. Rivas</p> <p>25</p>		05,60
14,63	00,22	<p>C/El Verode</p> <p>Ferretería</p> <p>26</p>		05,38
15,10	00,47	<p>C/Deportes</p> <p>27</p>		04,91
15,32	00,22	<p>Paseo de Cha Joaquina</p> <p>Terrero Lucha ①</p> <p>28</p>	<p>① Terrero de Lucha <i>Pollito de la Barriada</i></p>	04,69
15,46	00,14	<p>29</p>		04,55
15,49	00,03	<p>Avda. Abona (TF-636)</p> <p>TF-64</p> <p>30</p>	<p>① TF-636 ← Chimiche</p>	04,52

Sección <b>3</b>	TC 7 ATOGO	→	CH 8 El Desierto	Distancia	Tiempo	Km/h	Sector <b>10</b>
				20,01	37min	32,45	

Distancia		DIRECCIÓN	INFORMACIONES	Kms. Regresivos
Total	Parcial			
16,36	00,87	31 		03,65
19,60	03,24	32 	28°06'16.1"N 16°33'04.1"W <b>Corte Carretera</b> 	00,41
20,01	00,41	33 	28°06'25.0"N 16°32'54.9"W <b>Control Horario</b> 	00,00
	+3 min 00,10	34 	28°06'26.0"N 16°32'51.1"W <b>Salida TC 8</b> CORIN METAL- LA CISNERA 	


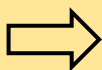
TRAMO CRONOMETRADO

**TC8 CORIN METAL  
- LA CISNERA**

**10,19 km**

**Interrupción del TC:**

En caso de interrupción del TC, nueva hora desde el Control Stop:



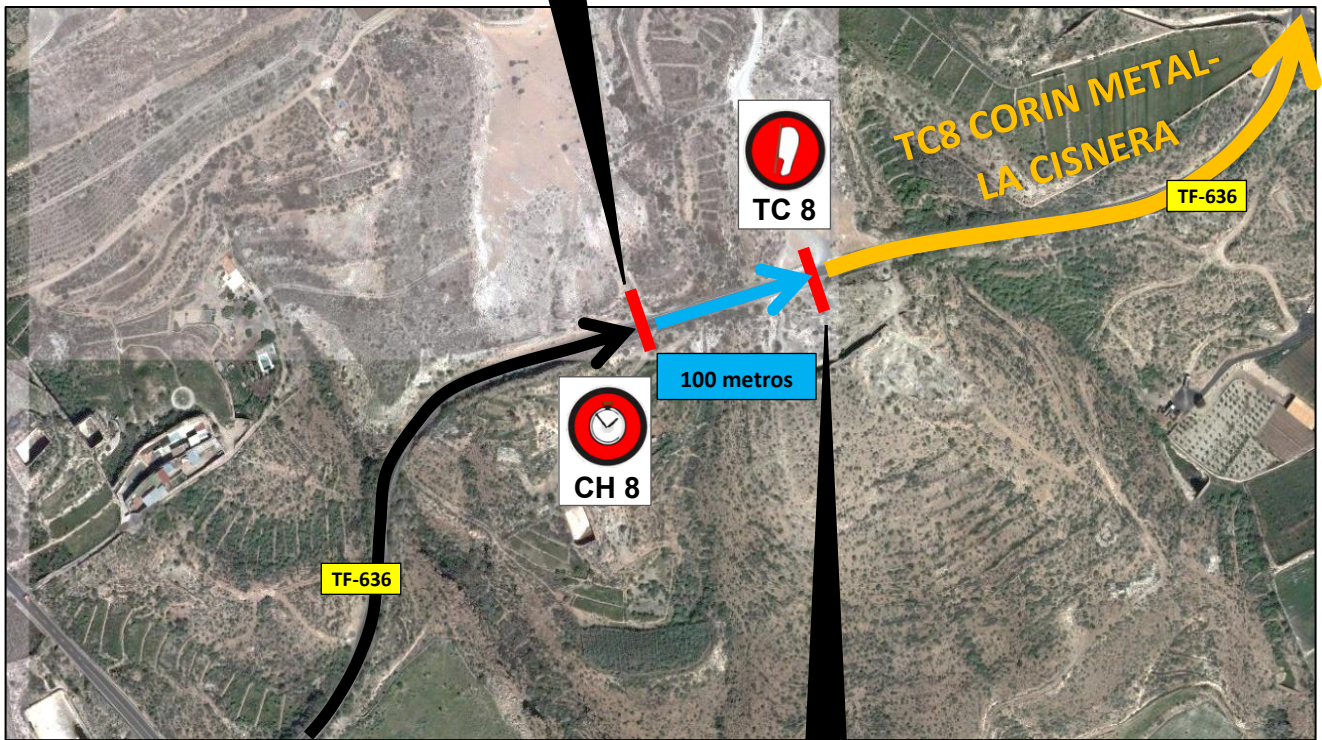
Tiempo 40 min  
distancia 26,43 km  
(39,65 Km/h)

**Ruta Alternativa:**

En caso de que el tramo sea neutralizado, seguir el recorrido alternativo hasta CH 8A en la página 105

## CONTROL HORARIO Y SALIDA

28°06'25.0"N 16°32'54.9"W

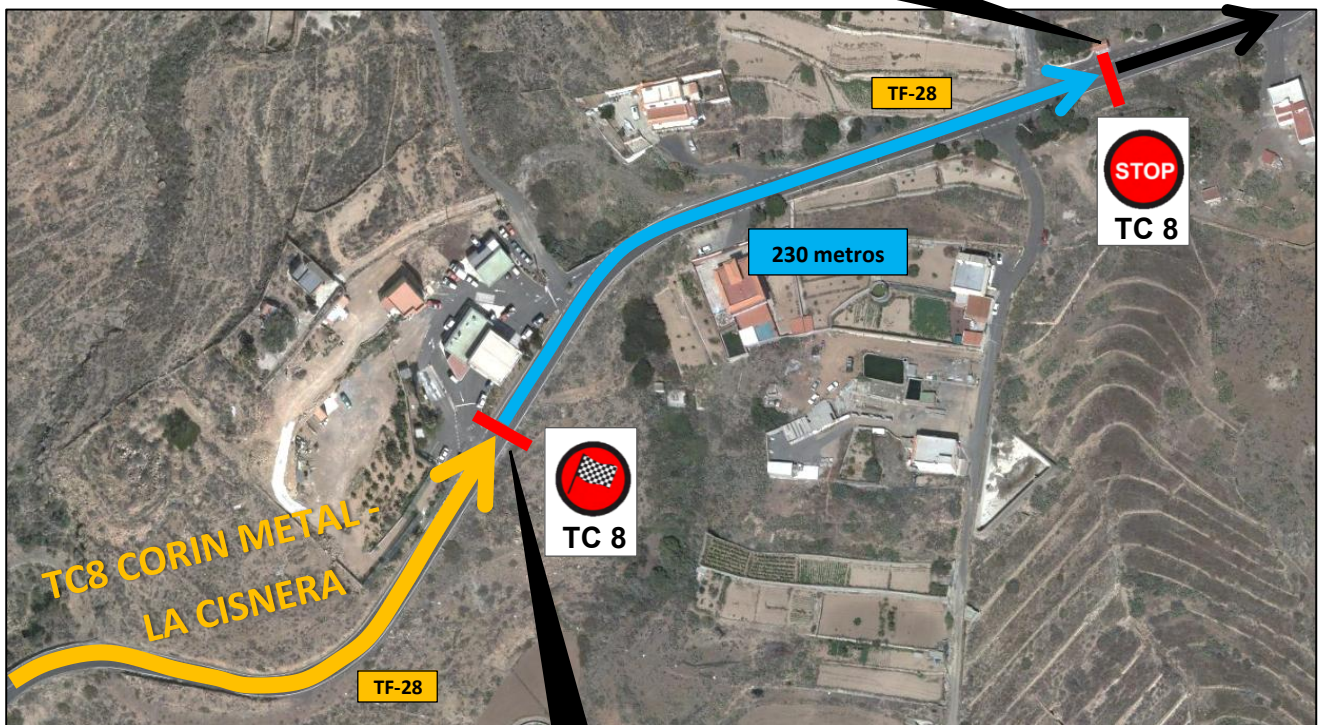


28°06'26.0"N 16°32'51.1"W




## CONTROL DE LLEGADA Y CONTROL STOP

28°09'28.5"N 16°30'27.6"W

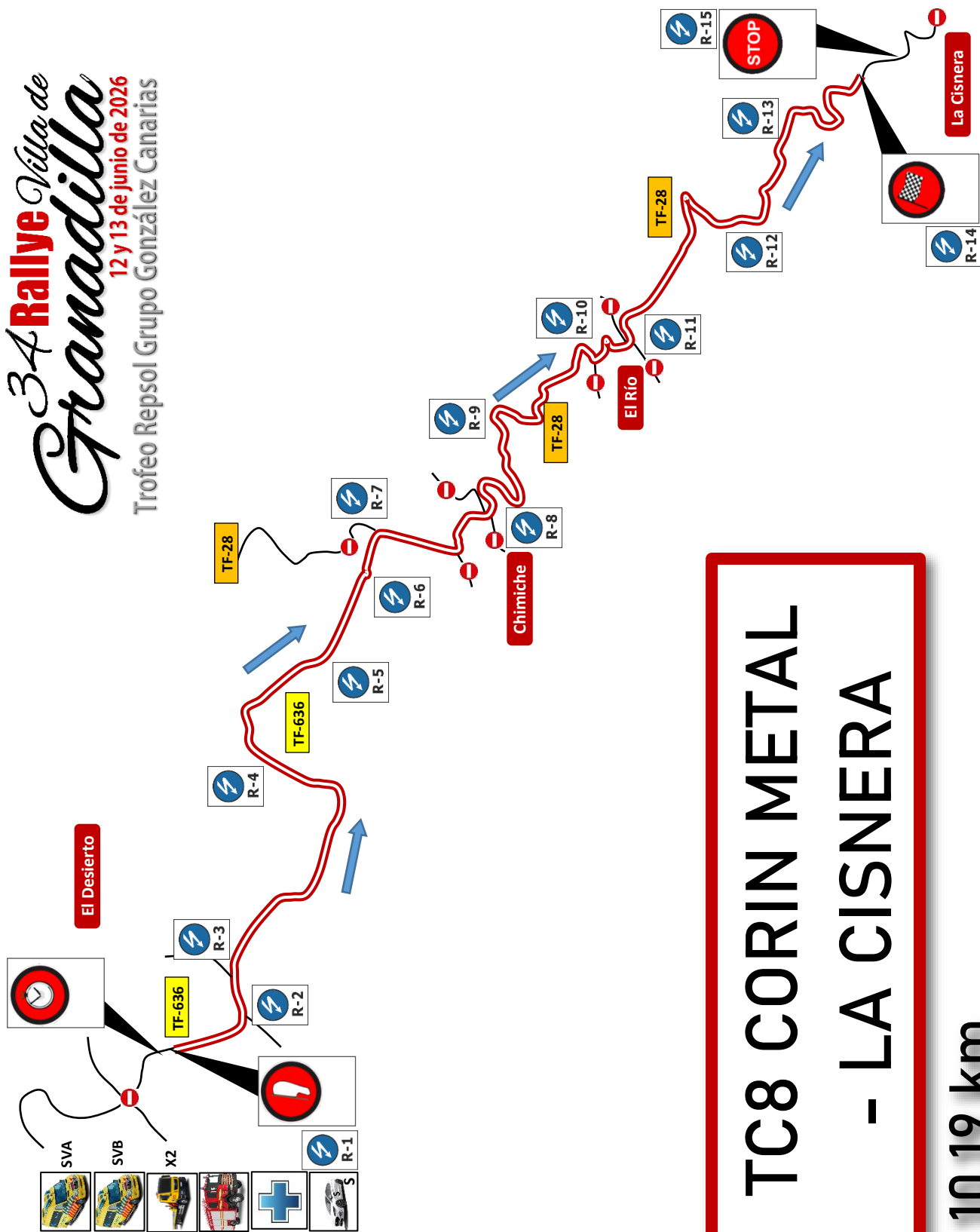


28°09'24.7"N 16°30'34.7"W



MAPA TC








**34 Rallye Villa de Granadilla**  
12 y 13 de junio de 2026  
Trofeo Repsol Grupo González Canarias



**TC8 CORIN METAL  
- LA CISNERA**

**10,19 km**

Sección <b>3</b>	<b>TC 8</b> CORIN METAL - LA CISNERA	→	<b>CH 8A</b> ENTRADA REAGRUPAMIENTO	Distancia 36,85	Tiempo 1h00min	Km/h 36,85	<b>Sector</b> <b>11</b>
---------------------	--	---	---	--------------------	-------------------	---------------	----------------------------

Distancia		DIRECCIÓN	INFORMACIONES	Kms. Regresivos SVA,SVB
Total	Parcial			
<b>Salida TC 8 CORIN METAL - LA CISNERA</b>		TF-636 ↑ Salida 10,19	28°06'26.0"N 16°32'51.1"W 	 <b>36,85</b>
00,00	00,00	TF-636 ↖ C/Cueva Gacha 9,82	28°06'30.8"N 16°32'40.2"W 	<b>36,48</b>
00,61	00,24	TF-636 ↖ C/el Delgadillo 9,58	28°06'38.4"N 16°32'42.4"W 	<b>36,24</b>
02,35	01,74	TF-636 ↑ Finca Juan 7,84	28°07'17.4"N 16°32'34.1"W 	<b>34,50</b>
03,32	00,97	TF-636 ↖ 6,87	28°07'38.6"N 16°32'23.0"W 	<b>33,53</b>
03,93	00,61	TF-636 ↖ 11 metros 11 metros 6,26	28°07'56.7"N 16°32'14.4"W 	<b>32,92</b>

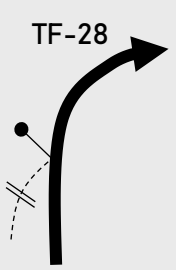

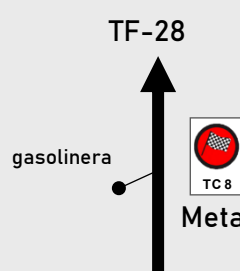

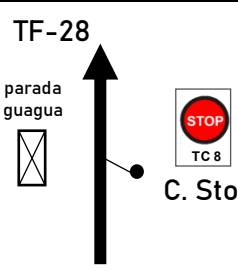

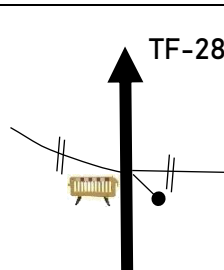
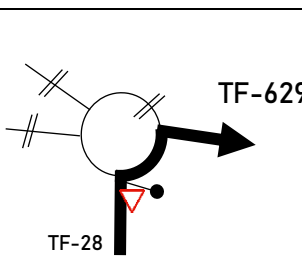
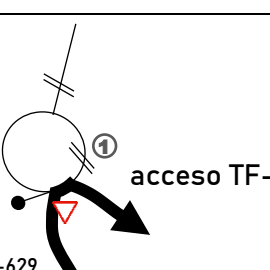

**8**

Sección <b>3</b>	TC 8 CORIN METAL - LA CISNERA	→	CH 8A ENTRADA REAGRUPAMIENTO	Distancia 36,85	Tiempo 1h00min	Km/h 36,85	Sector <b>11</b>

Distancia		DIRECCIÓN	INFORMACIONES	Kms. Regresivos
Total	Parcial			
04,05	00,12		<p>28°08'00.2"N 16°32'12.5"W</p> <p>R-7</p>	32,80
04,80	00,75		<p>28°08'04.5"N 16°31'50.7"W</p> <p>R-8</p>	32,05
05,81	01,01		<p>28°08'21.5"N 16°31'49.6"W</p> <p>R-9</p>	31,04
06,86	01,05		<p>28°08'32.3"N 16°31'28.8"W</p> <p>R-10</p>	29,99
07,19	00,33		<p>28°08'35.9"N 16°31'21.7"W</p> <p>R-11</p>	29,66
08,61	01,42		<p>28°08'58.3"N 16°30'57.8"W</p> <p>R-12</p>	28,24

**8**

Sección <b>3</b>	<b>TC 8</b> CORIN METAL - LA CISNERA	→	<b>CH 8A</b> ENTRADA REAGRUPAMIENTO	Distancia 36,85	Tiempo 1h00min	Km/h 36,85	<b>Sector</b> <b>11</b>
---------------------	--	---	---	--------------------	-------------------	---------------	----------------------------

Distancia		DIRECCIÓN	INFORMACIONES	Kms. Regresivos
Total	Parcial			
09,40	00,79	13  0,79	28°09'17.3"N 16°30'49.0"W  R-13	27,45
<b>Meta TC 8</b> <b>CORIN METAL-</b> <b>LA CISNERA</b>		14  0,00	28°09'24.7"N 16°30'34.7"W  R-14 TC 8	26,66
10,42	00,23	15  C. Stop	28°09'28.5"N 16°30'27.6"W <b>Control</b> <b>Stop</b>  TC 8 R-15	26,43
10,89	00,47	16 	28°09'36.1"N 16°30'19.4"W <b>Corte Carretera</b>	25,96
12,60	01,71	17  TF-629 TF-28		24,25
19,16	06,56	18  acceso TF-1 TF-629	 TF-1 Aeropuerto Sur Los Cristianos	17,69

8

Sección <b>3</b>	<b>TC 8</b> CORIN METAL - LA CISNERA	→	<b>CH 8A</b> ENTRADA REAGRUPAMIENTO	Distancia <b>36,85</b>	Tiempo <b>1h00min</b>	Km/h <b>36,85</b>	<b>Sector</b> <b>11</b>
---------------------	--	---	---	---------------------------	--------------------------	----------------------	----------------------------

Distancia		DIRECCIÓN	INFORMACIONES	Kms. Regresivos
Total	Parcial			
19,42	00,26	19 		17,43
32,39	12,97	20 	Salida 55 San Isidro / El Médano / TF-64 	04,46
33,10	00,71	21 	dirección El Médano TF-64	03,75
36,00	02,90	22 		00,85
36,65	00,65	23 	Avda. Príncipes de España	00,20
36,85	00,20	24 	28°02'42.2"N 16°32'18.8"W <b>Control Horario</b> <b>Llegada FIN</b> <b>Rallye</b> 	00,00

Sección <b>3</b>	<b>TC 8</b> CORIN METAL - LA CISNERA	→	<b>CH 8A</b> ENTRADA REAGRUPAMIENTO	Distancia 36,85	Tiempo 1h00min	Km/h 36,85	Sector <b>11</b>
---------------------	--	---	---	--------------------	-------------------	---------------	---------------------

# ENTRADA PARQUE CERRADO FIN RALLYE

28°02'41.1"N 16°32'18.7"W





*34 Rallye Villa de*  
**Granadilla**  
12 y 13 de junio de 2026  
Trofeo Repsol Grupo González Canarias

RECORRIDOS  
ALTERNATIVOS

## RECORRIDOS ALTERNATIVOS:

de TC1/4 ATOGO  
a CH2/5 Frontón \_\_\_\_\_ Pág. 92

de TC2/5 FRONTÓN-MARTELA  
a CH3/6 El Desierto \_\_\_\_\_ Pág. 96

de TC3/TC6 CORIN METAL-LA CISNERA  
a CH3A/6A Entrada Reagrupamiento \_\_\_\_\_ Pág. 99

de TC7 ATOGO  
a CH8 El Desierto \_\_\_\_\_ Pág. 102

de TC8 CORIN METAL-LA CISNERA  
a CH8A Fin Rallye El Médano \_\_\_\_\_ Pág. 105

## RECORRIDO ALTERNATIVO

*34 Rallye Villa de  
Granadilla*  
12 y 13 de junio de 2026  
Trofeo Repsol Grupo González Canarias

de salida TC1/TC4 ATOGO  
a CH2/CH5 FRONTÓN

18,43 km

Sección <b>1/2</b>	TC 1/4 ATOGO	→	CH 2/5 Frontón	Distancia 18,43	Tiempo 37min	Km/h 29,89	Sector <b>2/6</b>
-----------------------	-----------------	---	-------------------	--------------------	-----------------	---------------	----------------------

Distancia		DIRECCIÓN	INFORMACIONES	Kms. Regresivos
Total	Parcial			
00,00	00,00	1 TF-645 	28°04'27.2"N 16°34'00.7"W <b>Salida TC 1/4 ATOGO</b> 	18,43
00,31	00,31	2 		18,12
01,12	00,81	3 		17,31
01,49	00,37	4 		16,94
06,13	04,69	5 		12,30
06,43	00,30	6 		12,00

Sección <b>1/2</b>	TC 1/4 ATOGO	→	CH 2/5 Frontón	Distancia 18,43	Tiempo 37min	Km/h 29,89	Sector <b>2/6</b>
-----------------------	-----------------	---	-------------------	--------------------	-----------------	---------------	----------------------

Distancia		DIRECCIÓN	INFORMACIONES	Kms. Regresivos
Total	Parcial			
06,98	00,55	7 TF-65 		11,45
08,86	01,88	8 TF-65 		09,57
11,39	02,53	9 TF-65 	REPSOL Las Zocas 	07,04
15,21	03,82	10 TF-65 		03,22
16,40	01,19	11 TF-563 		02,03
17,82	01,42	12 TF-563 	28°06'38.3"N 16°36'51.4"W Corte Carretera 	00,61

Sección <b>1/2</b>	<b>TC 1/4</b> ATOGO	→	<b>CH 2/5</b> Frontón	Distancia <b>18,43</b>	Tiempo <b>37min</b>	Km/h <b>29,89</b>	<b>Sector</b> <b>2/6</b>
-----------------------	------------------------	---	--------------------------	---------------------------	------------------------	----------------------	-----------------------------

Distancia		DIRECCIÓN	INFORMACIONES	Kms. Regresivos
Total	Parcial			
<b>18,43</b>	<b>00,61</b>	<p>13</p>	<p>28°06'35.9"N 16°37'11.0"W</p> <p><b>Control Horario</b></p>	<b>00,00</b>
	<b>00,24</b>	<p>14</p>	<p>28°06'37.5"N 16°37'13.4"W</p> <p><b>Salida TC 2/5</b> FRONTÓN-MARTELA</p>	

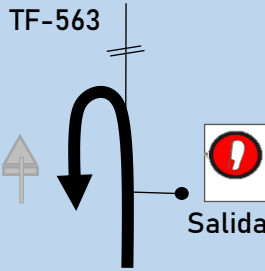

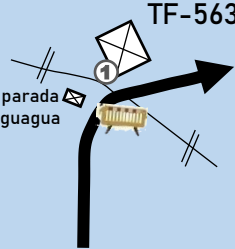

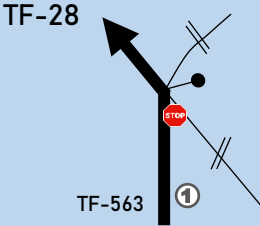
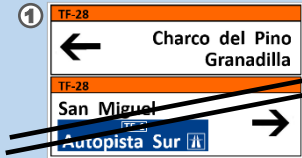
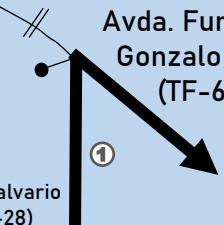

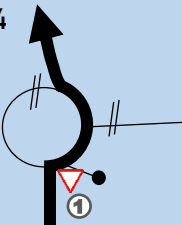
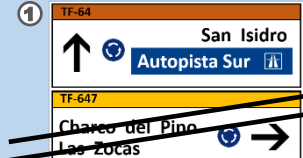
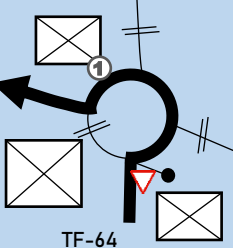
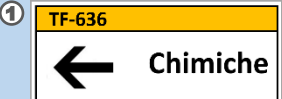
RECORRIDO ALTERNATIVO

*34 Rallye Villa de*  
*Granadilla*  
12 y 13 de junio de 2026  
Trofeo Repsol Grupo González Canarias

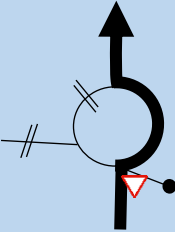
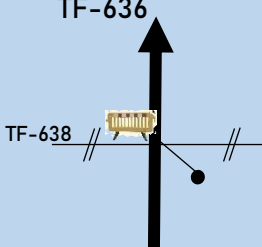


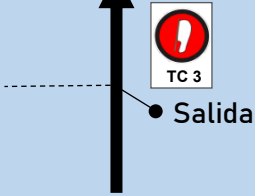

de salida TC2/TC5  
FRONTÓN-MARTELA  
a CH3/CH6 EL DESIERTO

16,45 km

Sección <b>1/2</b>	<b>TC 2/5</b> FRONTÓN-MARTELA	→	<b>CH 3/6</b> El Desierto	Distancia 16,45	Tiempo 47min	Km/h 21,00	<b>Sector</b> <b>3/7</b>
-----------------------	----------------------------------	---	------------------------------	--------------------	-----------------	---------------	-----------------------------

Distancia		DIRECCIÓN	INFORMACIONES	Kms. Regresivos
Total	Parcial			
00,00	00,00	TF-563 	28°06'37.5"N 16°37'13.4"W <b>Salida TC 2/5</b> FRONTÓN-MARTELA 	16,45
00,69	00,69	TF-563 	<del>  </del>	15,76
02,09	01,40	TF-28 	<del>  </del>	14,36
06,63	04,54	Avda. Fundador Gonzalo Glez. (TF-64) C/El Calvario (TF-28) 	<del>  </del>	09,82
08,38	01,75	TF-64 	<del>  </del>	08,07
11,92	03,54	Avda. Abona (TF-636) 		04,53

Sección <b>1/2</b>	<b>TC 2/5</b> FRONTÓN-MARTELA	→	<b>CH 3/6</b> El Desierto	Distancia <b>16,45</b>	Tiempo <b>47min</b>	Km/h <b>21,00</b>	<b>Sector</b> <b>3/7</b>
-----------------------	----------------------------------	---	------------------------------	---------------------------	------------------------	----------------------	-----------------------------

Distancia		DIRECCIÓN	INFORMACIONES	Kms. Regresivos
Total	Parcial			
<b>12,81</b>	<b>00,89</b>	TF-636 		<b>03,64</b>
<b>16,04</b>	<b>03,23</b>	TF-636 	28°06'16.1"N 16°33'04.1"W <b>Corte Carretera</b>	<b>00,41</b>
<b>16,45</b>	<b>00,41</b>	TF-636 	28°06'25.0"N 16°32'54.9"W <b>Control Horario</b>  <b>CH 3/6</b>	<b>00,00</b>
<b>00,10</b>		TF-636 	28°06'26.0"N 16°32'51.1"W <b>Salida TC 3/6</b> CORIN METAL- LA CISNERA  <b>TC 3/6</b>	

RECORRIDO ALTERNATIVO

*34 Rallye Villa de*  
*Granadilla*  
12 y 13 de junio de 2026  
Trofeo Repsol Grupo González Canarias

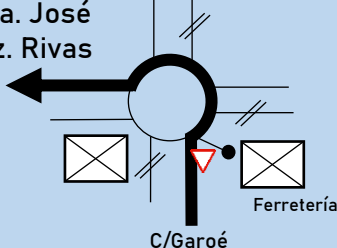
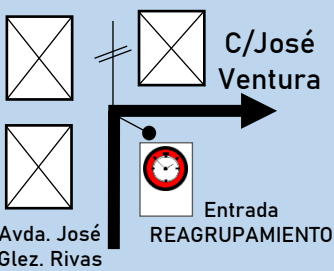
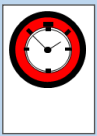
de salida TC3/TC6 CORIN  
METAL-LA CISNERA  
a CH3A/CH6A  
entrada reagrupamiento

5,67 km

Sección <b>1/2</b>	<b>TC 3/6</b> CORIN METAL- LA CISNERA		<b>CH 3A/6A</b> entrada reagrup.	Distancia <b>5,67</b>	Tiempo <b>15min</b>	Km/h <b>22,68</b>	<b>Sector</b> <b>4/8</b>
-----------------------	---	--	-------------------------------------	--------------------------	------------------------	----------------------	-----------------------------

Distancia		DIRECCIÓN	INFORMACIONES	Kms. Regresivos
Total	Parcial			
00,00	00,00	<p>TF-636</p> <p>1</p>	<p>28°06'26.0"N 16°32'51.1"W</p> <p><b>Salida TC 3/6</b> CORIN METAL-LA CISNERA</p>	<b>05,67</b>
00,51	00,51	<p>TF-636</p> <p>2</p>	<p>28°06'16.1"N 16°33'04.1"W</p> <p><b>Corte Carretera</b></p>	<b>05,16</b>
03,70	03,19	<p>Avda. Abona (TF-636)</p> <p>3</p>		<b>01,97</b>
04,59	00,89	<p>TF-64</p> <p>4</p>		<b>01,08</b>
04,73	00,14	<p>5</p>	<p>1 Terrero de Lucha <i>Pollito de la Barriada</i></p>	<b>00,94</b>
05,00	00,27	<p>C/Garóe</p> <p>6</p>		<b>00,67</b>

Sección <b>1/2</b>	<b>TC 3/6</b> CORIN METAL- LA CISNERA	→	<b>CH 3A/6A</b> entrada reagrup.	Distancia <b>5,67</b>	Tiempo <b>15min</b>	Km/h <b>22,68</b>	<b>Sector</b> <b>4/8</b>
-----------------------	---	---	-------------------------------------	--------------------------	------------------------	----------------------	-----------------------------

Distancia		DIRECCIÓN	INFORMACIONES	Kms. Regresivos
Total	Parcial			
<b>05,44</b>	<b>00,44</b>	<p>Avda. José Glez. Rivas</p>  <p>C/Garoé</p>		<b>00,23</b>
<b>05,67</b>	<b>00,23</b>	<p>Avda. José Glez. Rivas</p>  <p>C/José Ventura</p> <p>Entrada REAGRUPAMIENTO</p>	<p>28°04'42.9"N 16°33'35.5"W</p> <p><b>Entrada Reagrupamiento</b></p> 	<b>00,00</b>

RECORRIDO ALTERNATIVO

34 Rallye Villa de  
*Granadilla*  
12 y 13 de junio de 2026  
Trofeo Repsol Grupo González Canarias

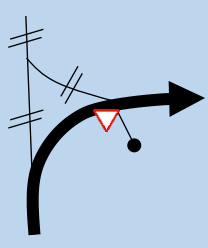
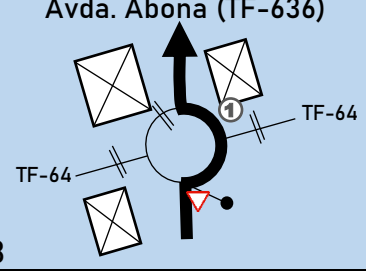
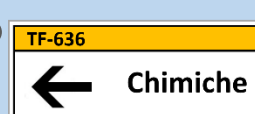
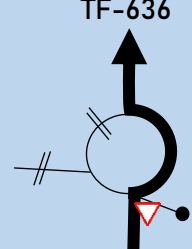
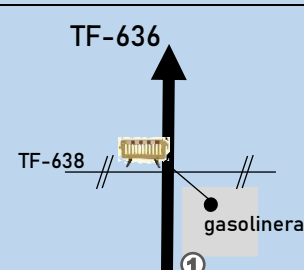
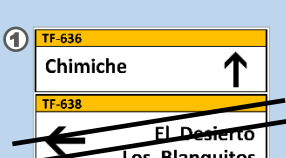
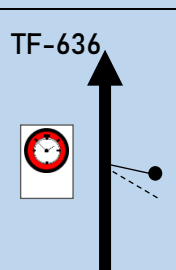

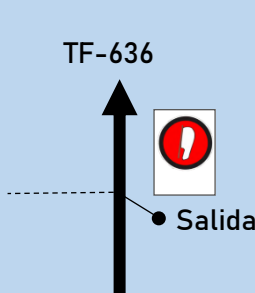

de salida TC7 ATOGO  
a CH8 EL DESIERTO

6,04 km

Sección <b>3</b>	TC 7 ATOGO	→	CH 8 Granadilla	Distancia 6,04	Tiempo 37min	Km/h 9,79	Sector <b>10</b>
---------------------	---------------	---	--------------------	-------------------	-----------------	--------------	---------------------

Distancia		DIRECCIÓN	INFORMACIONES	Kms. Regresivos
Total	Parcial			
00,00	00,00	<p>TF-645</p>	<p>28°04'27.2"N 16°34'00.7"W</p> <p><b>Salida TC 7 ATOGO</b></p>	06,04
00,31	00,31	<p>C/Rosalía de Castro</p>	<p>Los Cardones</p>	05,73
00,44	00,13	<p>Avda. José Glez. Rivas</p>		05,60
00,66	00,22	<p>C/E. Verode</p> <p>Ferretería</p>		05,38
01,13	00,47	<p>C/Deportes</p>		04,91
01,35	00,22	<p>Paseo de Cha Joaquina</p> <p>Terrero Lucha</p>	<p>① Terrero de Lucha <i>Pollito de la Barriada</i></p>	04,69

Sección <b>3</b>	TC 7 ATOGO	→	CH 8 Granadilla	Distancia 6,04	Tiempo 37min	Km/h 9,79	Sector <b>10</b>
---------------------	---------------	---	--------------------	-------------------	-----------------	--------------	---------------------

Distancia		DIRECCIÓN	INFORMACIONES	Kms. Regresivos
Total	Parcial			
01,49	00,14	7 		04,55
01,52	00,03	8 Avda. Abona (TF-636) 	① 	04,52
02,39	00,87	9 TF-636 		03,65
05,63	03,24	10 TF-636 	28°06'16.1"N 16°33'04.1"W Corte Carretera ① 	00,41
06,04	00,41	11 TF-636 	28°06'25.0"N 16°32'54.9"W Control Horario 	00,00
	+3 min 00,10	12 TF-636 	28°06'26.0"N 16°32'51.1"W Salida TC 8 CORIN METAL-LA CISNERA 	

RECORRIDO ALTERNATIVO

*34 Rallye Villa de  
Granadilla*  
12 y 13 de junio de 2026  
Trofeo Repsol Grupo González Canarias

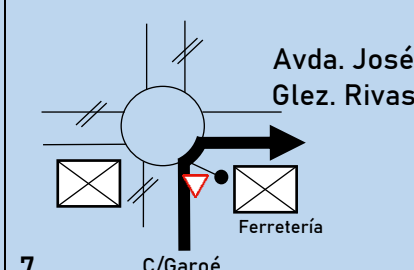
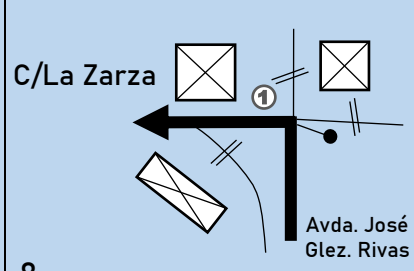
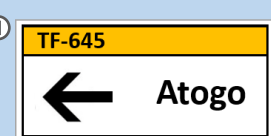
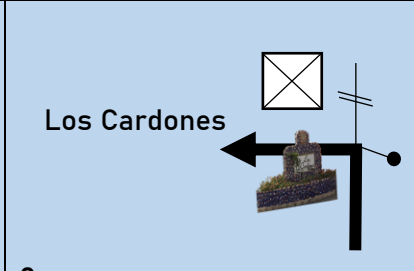

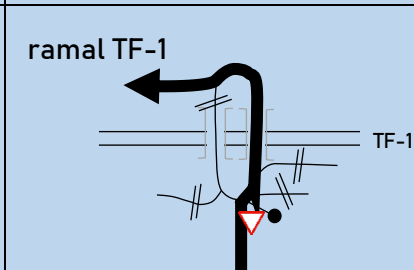
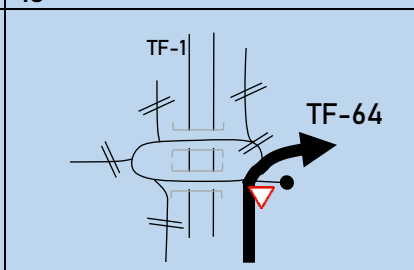
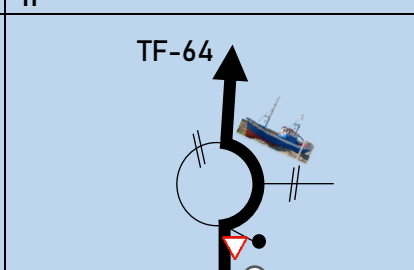

de salida TC8 CORIN  
METAL-LA CISNERA  
a CH8A  
FIN RALLYE EL MÉDANO

11,02 km

Sección <b>3</b>	TC 8 CORIN METAL- LA CISNERA	→	CH 8A FIN RALLYE EL MÉDANO	Distancia	Tiempo	Km/h	Sector <b>11</b>
				11,02	25min	26,46	

Distancia		DIRECCIÓN	INFORMACIONES	Kms. Regresivos
Total	Parcial			
00,00	00,00	1 	28°06'26.0"N 16°32'51.1"W <b>Salida TC 8</b> CORIN METAL-LA CISNERA 	11,02
00,51	00,51	2 	28°06'16.1"N 16°33'04.1"W <b>Corte Carretera</b> 	10,51
03,70	03,19	3 		07,32
04,59	00,89	4 		06,43
04,73	00,14	5 	 ① Terrero de Lucha <i>Pollito de la Barriada</i>	06,29
05,00	00,27	6 		06,02

Sección <b>3</b>	<b>TC 8</b> CORIN METAL- LA CISNERA	→	<b>CH 8A</b> FIN RALLYE EL MÉDANO	Distancia 11,02	Tiempo 25min	Km/h 26,46	<b>Sector</b> <b>11</b>
---------------------	---	---	--------------------------------------	--------------------	-----------------	---------------	----------------------------

Distancia		DIRECCIÓN	INFORMACIONES	Kms. Regresivos
Total	Parcial			
05,44	00,44	 <p>7 C/Garóe Avda. José Glez. Rivas Ferretería</p>		05,58
05,65	00,21	 <p>8 C/La Zarza Avda. José Glez. Rivas</p>	 <p>① TF-645 ← Atogo</p>	05,37
05,83	00,18	 <p>9 Los Cardones</p>	 <p>Los Cardones</p>	05,19
06,64	00,81	 <p>10 ramal TF-1 TF-1</p>		04,38
07,51	00,87	 <p>11 TF-1 TF-64</p>	<p>dirección El Médano TF-64</p>	03,51
10,17	02,66	 <p>12 TF-64</p>	 <p>① TF-64 ↑ El Médano TF-643 La Teijita Los Abrigos →</p>	00,85

Sección <b>3</b>	<b>TC 8</b> CORIN METAL- LA CISNERA	→	<b>CH 8A</b> FIN RALLYE EL MÉDANO	Distancia <b>11,02</b>	Tiempo <b>25min</b>	Km/h <b>26,46</b>	<b>Sector</b> <b>11</b>
---------------------	---	---	--------------------------------------	---------------------------	------------------------	----------------------	----------------------------

Distancia		DIRECCIÓN	INFORMACIONES	Kms. Regresivos
Total	Parcial			
<b>10,82</b>	<b>00,65</b>	<p>ermita El Médano</p> <p>Avda. Príncipes de España</p> <p>TF-64</p> <p>13</p>		<b>00,20</b>
<b>11,02</b>	<b>00,20</b>	<p>plaza El Médano (PARQUE CERRADO)</p> <p>podium</p> <p>CH 8A</p> <p>14</p>	<p>28°02'42.2"N 16°32'18.8"W</p> <p><b>Control Horario</b></p> <p>CH 8A</p>	<b>00,00</b>

**OK**

**MOSTRAR EN CASO DE NO NECESITAR ASISTENCIA MÉDICA**

**Teléfono Dirección de Carrera: 638 537 780**

**SOS**

**MOSTRAR EN CASO DE SI NECESITAR ASISTENCIA MÉDICA**

**Teléfono Dirección de Carrera: 638 537 780**