

34 **Rallye** *Villa de*
Granadilla

12 y 13 de junio de 2026

Trofeo Repsol Grupo González Canarias

ROAD BOOK

LIBRO DE RUTA

12 y 13 de junio de 2026



ÍNDICE

	Página
ÍNDICE _____	A
SIGNOS EMPLEADOS _____	B
SIGNOS E INTERPRETACIÓN _____	C
MAPA GENERAL _____	D
MAPA CON HORARIOS _____	E
PLANO VERIFICACIONES GRANADILLA _____	F
PLANO PARQUE CERRADO - PODIUM EL MÉDANO _____	G
PLANO REAGRUPAMIENTO - PARQUE ASISTENCIAS SAN ISIDRO _____	H
ITINERARIO HORARIO _____	I
PROCEDIMIENTO DE SEGURIDAD EN CASO DE ACCIDENTE _____	J
FUNCIONAMIENTO GPS SEGURIDAD _____	K
SOLICITUD NUEVA SALIDA _____	L
CHICANE VIRTUAL _____	M
1º SECCIÓN _____	1
• TC1 ATOGO	4
• TC2 FRONTÓN-MARTELA	13
• TC3 CORIN METAL-LA CISNERA	23
2º SECCIÓN _____	34
• TC4 ATOGO	37
• TC5 FRONTÓN-MARTELA	46
• TC6 CORIN METAL-LA CISNERA	56
3º SECCIÓN _____	67
• TC7 ATOGO (TC-PLUS)	70
• TC8 CORIN METAL-LA CISNERA	79
RECORRIDOS ALTERNATIVOS _____	90
• de TC1/TC4 ATOGO a CH2/CH5 Frontón	92
• de TC2/5 FRONTÓN-MARTELA a CH3/6 El Desierto	96
• de TC3/TC6 CORIN METAL-LA CISNERA a CH3A/6A entrada Reag.	99
• de TC7 ATOGO a CH8 El Desierto	102
• de TC8 CORIN METAL-LA CISNERA a CH8A Fin Rallye El Médano	105

SIGNOS EMPLEADOS



Control Horario



Salida Tramo Cronometrado



Llegada Tramo Cronometrado



Control Stop



MARCAJE NEUMÁTICOS

Marcaje de neumáticos



REPOSTAJE

Zona de repostaje



Señales de Tráfico



Ambulancia SVB / SVA



Grúa



Bomberos



Médico



Coche de Seguridad "S"



Radio enlace / Comisario de Ruta



Casas

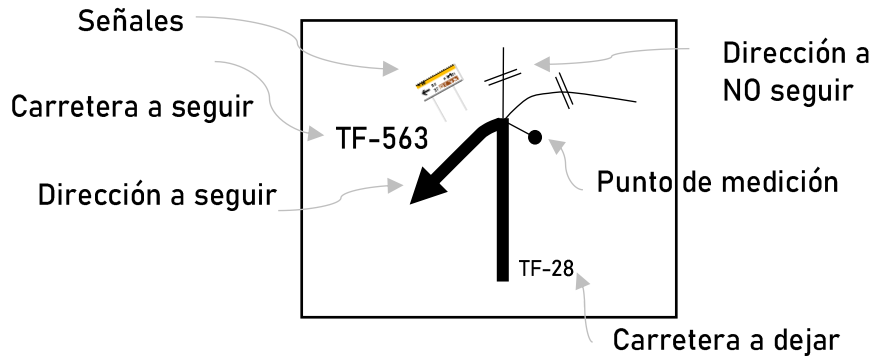


Gasolinera

28°02'37.2"N 16°36'16.3"W

28°06'37.5"N 16°37'13.4"W

Coordenadas GPS interactivas (click para abrir navegación)



Señal de Tráfico al revés



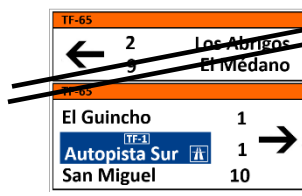
Corte de carretera



Punto km



Señal a seguir



Dirección a NO seguir

Dirección a seguir

!!! Atención



Pasar la página con rapidez (siguiente viñeta menos 200m)

SIGNOS E INTERPRETACIÓN

Sección 1 TC 1 ATOGO → CH 2 Frontón

Distancia
Total: 00,00 | Parcial: 00,00

DIRECCIÓN
TF-645

INFORMACIONES
Kms. Regresivos: 20,13

Distancia 20,13 | **Tiempo** 37min | **Km/h** 32,64 | **Sector** 2

Salida TC 1 ATOGO (highlighted in yellow)

Carretera a seguir (callout pointing to TF-645)

Km hasta final del TC (callout pointing to 19,05)

Km al próximo CH (callout pointing to 18,02)

Km Totales (callout pointing to 02,11)

Km Parciales (callout pointing to 00,38)

Nº viñeta sector (callout pointing to 00,08)

Linea suprimida menos de 200 m (callout pointing to R-6)

Nº tramo (callout pointing to 1)

Tiempo a invertir (callout pointing to 37min)

Velocidad promedio (callout pointing to 32,64)

Km totales sector (callout pointing to 20,13)

34° Rallye Villa de Granadilla
Trofeo Repsol Grupo González Canarias

MAPA GENERAL

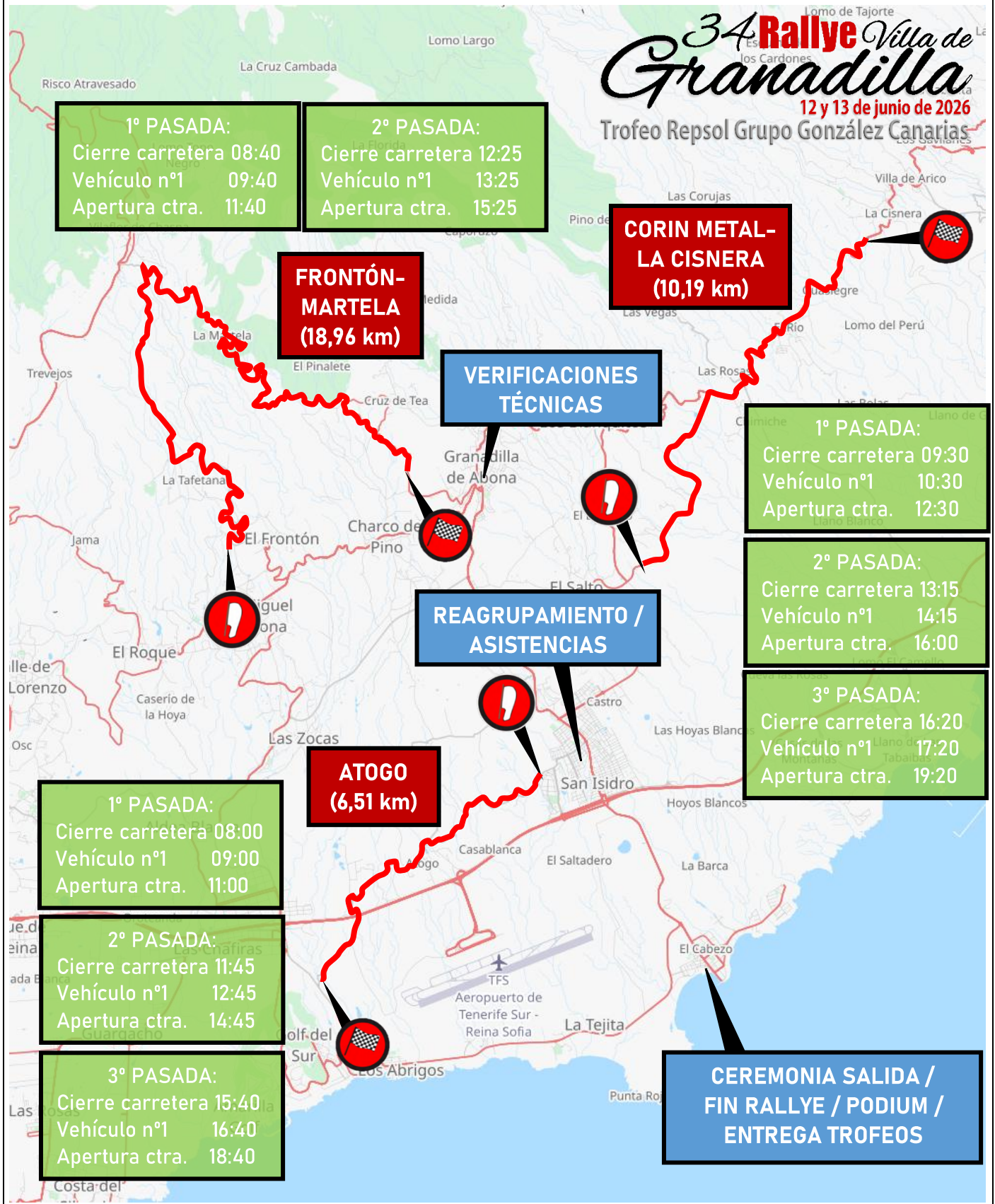


34 Rallye Villa de Granadilla
12 y 13 de junio de 2026
Trofeo Repsol Grupo González Canarias

MAPA CON HORARIOS

34^o Rallye Villa de Granadilla

12 y 13 de junio de 2026
Trofeo Repsol Grupo González Canarias



PLANO VERIFICACIONES TÉCNICAS GRANADILLA DE ABONA



**PLANO CEREMONIA DE SALIDA - PARQUE CERRADO - PODIUM
EL MÉDANO**



PLANO REAGRUPAMIENTO - ASISTENCIAS SAN ISIDRO



ITINERARIO HORARIO

Sábado, 13 de junio de 2026

sector	CH/TC Descripción	km TC	km enlace	km totales	tiempo sector	km/h	hora 1º
1	CH 0 Salida asistencias						8:40
	ZR1 Refuelling				0:10		
	Distancia al próximo Refuel	(35,66)	(51,41)	(87,07)			
	CH 1 Atogo		1,00	1,00	0:07	3,53	8:57
2	TC 1 ATOGO I	6,51			0:03		9:00
	CH 2 Frontón		13,62	20,13	0:37	32,64	9:37
3	TC 2 FRONTÓN - MARTELA I	18,96			0:03		9:40
	CH 3 El Desierto		11,62	30,58	0:47	39,04	10:27
4	TC 3 CORIN METAL - LA CISNERA I	10,19			0:03		10:30
	CH 3A entrada reagrupamiento		25,17	35,36	0:55	38,57	11:25
	CH 3B Salida reagrup. / entrada asistencias				0:30		11:55
	Asistencia "A" San Isidro				0:30		
5	CH 3C Salida asistencias						12:25
	ZR2 Refuelling				0:10		
	Distancia al próximo Refuel	(35,66)	(51,41)	(87,07)			
	CH 4 Atogo		1,00	1,00	0:07	3,53	12:42
6	TC 4 ATOGO II	6,51			0:03		12:45
	CH 5 Frontón		13,62	20,13	0:37	32,64	13:22
7	TC 5 FRONTÓN - MARTELA II	18,96			0:03		13:25
	CH 6 El Desierto		11,62	30,58	0:47	39,04	14:12
8	TC 6 CORIN METAL - LA CISNERA II	10,19			0:03		14:15
	CH 6A entrada reagrupamiento		25,17	35,36	1:00	35,36	15:15
	CH 6B Salida reagrup. / entrada asistencias				0:35		15:50
	Asistencia "B" San Isidro				0:30		
9	CH 6C Salida asistencias						16:20
	ZR3 Refuelling				0:10		
	Distancia al próximo Refuel	(16,70)	(41,16)	(57,86)			
	CH 7 Atogo		1,00	1,00	0:07	3,53	16:37
10	TC 7 ATOGO III <<TC PLUS>>	6,51			0:03		16:40
	CH 8 El Desierto		13,50	20,01	0:37	32,45	17:17
11	TC 8 CORIN METAL - LA CISNERA III	10,19			0:03		17:20
	CH 8A Fin Rallye Parque Cerrado El Médano		26,66	36,85	1:00	36,85	18:20

Sección 1

Sección 2

Sección 3

KM TOTALES

88,02

143,98

232,00

37,94%

Amanecer 07:09
Anochecer 21:03

PROCEDIMIENTO SEGURIDAD EN CASO DE ACCIDENTE

- Todos los concursantes deberán estar familiarizados con el Reglamento Deportivo de los Rallyes, así como con el Anexo III del Reglamento de Rallyes de Asfalto.
- Cuando haya un cartel “**SOS**” de color rojo es OBLIGATORIO detenerse y prestar asistencia a la tripulación que necesita ayuda. Usted es responsable de ayudar a los accidentados y de asegurarse de que los servicios de seguridad se movilicen lo más rápido posible.
- La primera tripulación que llegue al lugar del accidente debe detenerse e informar al siguiente coche sobre los detalles.
- El siguiente coche deberá llevar la información que se detalla al SIGUIENTE puesto de radio, que podrá ser el control de llegada:
 - Número de competición de la tripulación involucrada
 - Si es que hay y cuantos miembros de la tripulación o personas del público han resultado heridas
 - Si algún miembro de la tripulación o espectador está atrapado dentro o fuera del coche
 - Localización del accidente, citando el cruce más cercano o punto kilométrico más cercano según el Road-Book
 - Cualquier otra información de vital importancia, como por ejemplo agua o fuego
- Los siguientes vehículos deberán detenerse si se muestra el cartel.
- Todos los concursantes que se detengan en un tramo deberán colocar el triángulo rojo por lo menos 50 m antes del lugar en que se ha detenido el coche, incluso si el mismo no se encuentra sobre la calzada.
- Si el equipo abandona el vehículo, deberá dejar la señal de “**OK**” de color verde para que sea visible para otros participantes
- El número de teléfono en caso de emergencia: **638 53 77 80**.
- Todo concursante que se retire del rally deberá informar al "relación con los competidores" y deberá de entregar sus carnets de ruta en el punto de control más cercano lo antes posible.

TELEFONO DE EMERGENCIA: 638 53 77 80

FUNCIONAMIENTO GPS SEGURIDAD



GPS SEGURIDAD Y CRONOMETRAJE

Instrucciones

La pantalla se enciende automáticamente en los Tramos y Controles Horarios. En tramos de enlace, reagrupamientos y asistencia se apaga automáticamente pero sigue en funcionamiento.

El GPS únicamente se toca para comunicar S.O.S, accidente o avería. También para confirmar la recepción de informaciones y banderas.

FUERA DE LOS TRAMOS PERMANECE APAGADO ES NORMAL

Bandera Roja

En caso de ser avisado de Bandera Roja, debe confirmar su recepción pulsando el botón OK.

(mantener pulsado 1 segundo)



S.O.S.

Pulsar exclusivamente en caso de necesitar auxilio.

(mantener pulsado 1 segundo)



ACCIDENTE O AVERÍA

Pulsar para comunicar el estado de OK y si el vehículo bloquea el paso.
(mantener pulsado 1 segundo)



DETENCIÓN O BAJA VELOCIDAD

En caso de detención en un tramo, se advertirá de que tiene que comunicar su estado de OK/AVERÍA.
(mantener pulsado 1 segundo)



Versión 0.30

SOLICITUD NUEVA SALIDA

A/A DIRECTOR DE CARRERA
COMISARIOS DEPORTIVOS

VEHÍCULO N°

Concursante

Licencia n°

Piloto

Licencia n°

Copiloto

Licencia n°

EXPONE:

Que durante el desarrollo de la Prueba, el vehículo participante no ha podido completar una o más secciones, por lo que:

SOLICITO:

En virtud de lo dispuesto en el art. 9.22 del Reglamento Deportivo del Campeonato de Canarias de Rallyes de Asfalto 2026, acogerme a la fórmula de **NUEVA SALIDA** del equipo en la sección n°: *(marcar con una cruz)*

sección 2 para ir a TC4 ATOGO

sección 3 para ir a TC7 ATOGO

conociendo que sólo podré usar esta fórmula una vez.

En Granadilla de Abona, a las _____ horas del día 13 de junio de 2026

Firma


Nombre y Apellidos de la persona que lo solicita

CHICANE VIRTUAL TC3/6/8

TC CORIN METAL-LA CISNERA CHICANE VIRTUAL en TF-636 antes cruce con TF-28 Inicio km 3,72 ← 210m → Fin km 3,93

En la aplicación GPS se mostrarán los avisos de 300m, 200m y 100m, así como la zona de entrada a la **CHICANE VIRTUAL**. La entrada a la zona de Chicane Virtual se hará mediante pancartas y mediante aviso en la aplicación GPS.

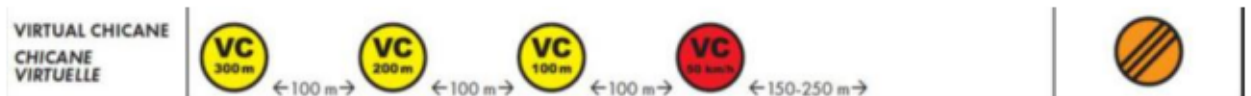
Habrà que reducir la velocidad a **menos de 60km/h** en cualquier momento en la zona delimitada por las pancartas (distancia de 210 metros). El sistema GPS indicará un **GO!** cuando detecte que se ha alcanzado esa velocidad inferior a 60km/h para volver a acelerar.



Según Reglamento Deportivo del SUPER-CAMPEONATO DE ESPAÑA DE RALLYES (S-CER) 2026, Artículo 35.20.3:

35.20.3 Chicane virtuales:

El Organizador tendrá a su disposición las chicane virtuales que estarán indicadas en el RoadBook y en el Manual de Seguridad y se señalarán de la siguiente manera:



El sistema GPS mostrará la distancia hasta el inicio. El inicio y el final de la zona de chicane estarán claramente marcados con señales a ambos lados de la carretera.

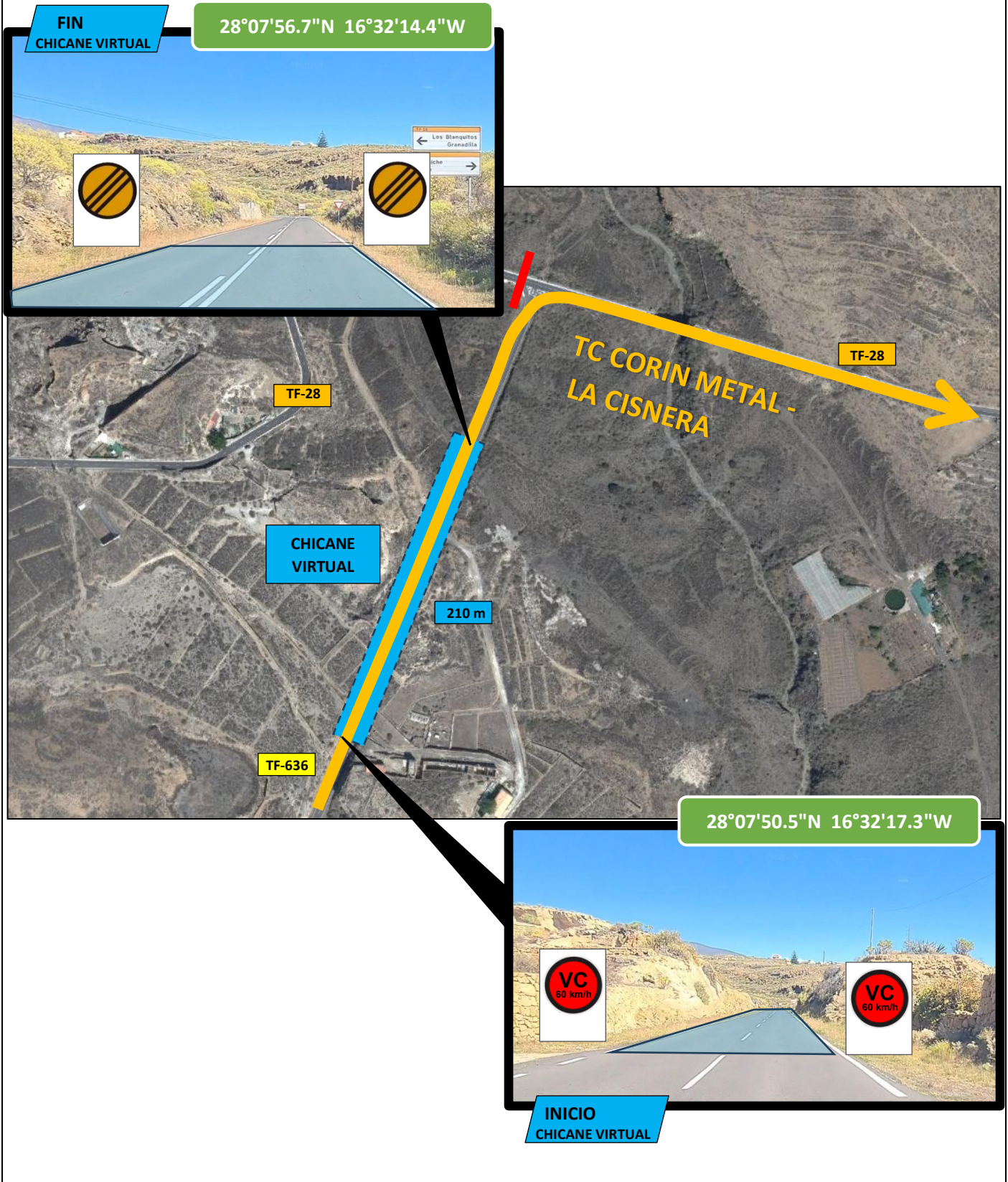
Dentro de la zona de chicane virtual la velocidad del vehículo debe reducirse hasta un máximo de 60 km/h.

El sistema GPS indicará visualmente que se ha alcanzado una velocidad inferior a 60 km/h y que se puede volver a acelerar.

Cualquier exceso de velocidad en las Chicane Virtuales será penalizado de la siguiente forma:

- De 1 a 5 km/h: 10 segundos por registro
- De 6 a 10 km/h: 20 segundos por registro
- A partir de 11 km/h: 1 minuto por registro

CHICANE VIRTUAL TC3/6/8



CHICANE VIRTUAL TC3/6/8

Pantallas del GPS de Seguridad:

NUEVA PRESTACIÓN CHICANE VIRTUAL

VC 60 START

71 TC B
Pulse 1 seg. para activar

71 TC B
Pulse 1 seg. para activar

112 300m

57 GO!

OK / AVERÍA

OK / AVERÍA

300 m 200 m 100 m 60 km/h GO!

Tiempos Online.com

**MÁS SEGURIDAD.
MÁS CONTROL.
MÁS RENDIMIENTO.**

TECNOLOGÍA QUE TE LLEVA MÁS LEJOS.

NOTAS:

34 Rallye Villa de
Granadilla
12 y 13 de junio de 2026
Trofeo Repsol Grupo González Canarias



34 **Rallye** *Villa de*
Granadilla
12 y 13 de junio de 2026
Trofeo Repsol Grupo González Canarias

1º SECCIÓN

Sección 1	CH 0 SALIDA ASISTENCIAS		→	CH 1 Atogo		Distancia 1,00	Tiempo 17min	Km/h 3,53	Sector 1

Distancia		DIRECCIÓN	INFORMACIONES	Kms. Regresivos
Total	Parcial			
00,00	00,00	1 	28°04'36.9"N 16°33'33.4"W Salida Asistencias 	01,00
00,18	00,18	2 		00,82
00,32	00,14	3 		00,68
00,56	00,24	4 		00,44
00,75	00,19	5 	28°04'32.4"N 16°33'51.0"W Corte Carretera	00,25
01,00	00,25	6 	28°04'28.8"N 16°33'58.9"W Control Horario 	00,00

Sección 1	CH 0 SALIDA ASISTENCIAS →	CH 1 Atogo	Distancia 1,00	Tiempo 17min	Km/h 3,53	Sector 1
---------------------	-------------------------------------	----------------------	--------------------------	------------------------	---------------------	--------------------

Distancia		DIRECCIÓN	INFORMACIONES	Kms. Regresivos
Total	Parcial			
	+3 min 00,07	<p>TF-645</p>	<p>28°04'27.2"N 16°34'00.7"W</p> <p>Salida TC 1 ATOGO</p>	

TRAMO CRONOMETRADO

34 Rallye Villa de Granadilla

12 y 13 de junio de 2026
Trofeo Repsol Grupo González Canarias

TC1 ATOGO

6,51 km

Interrupción del TC:

En caso de interrupción del TC, nueva hora desde el Control Stop:

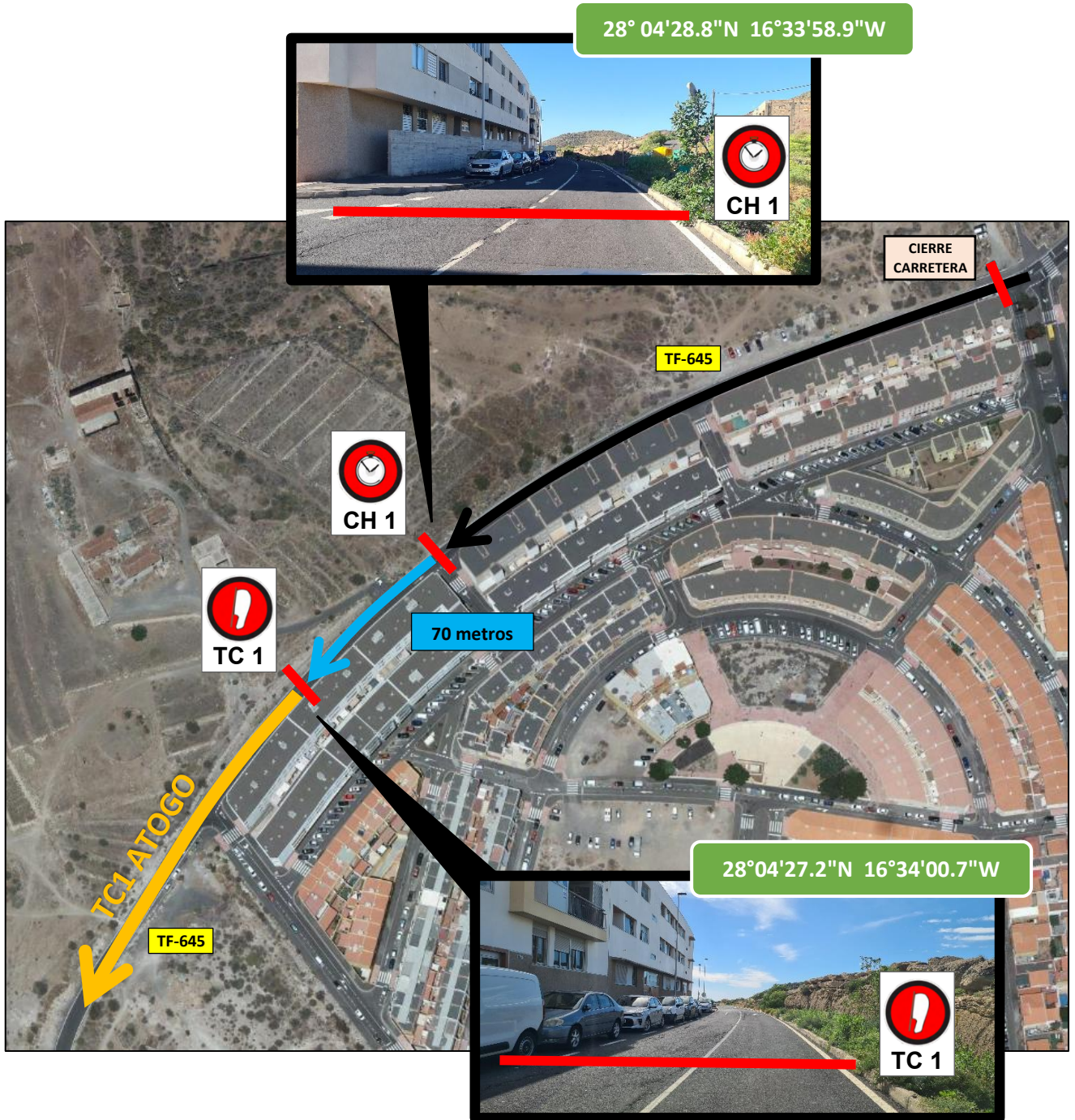


Tiempo 30 min
distancia 13,41 km
(26,82 Km/h)

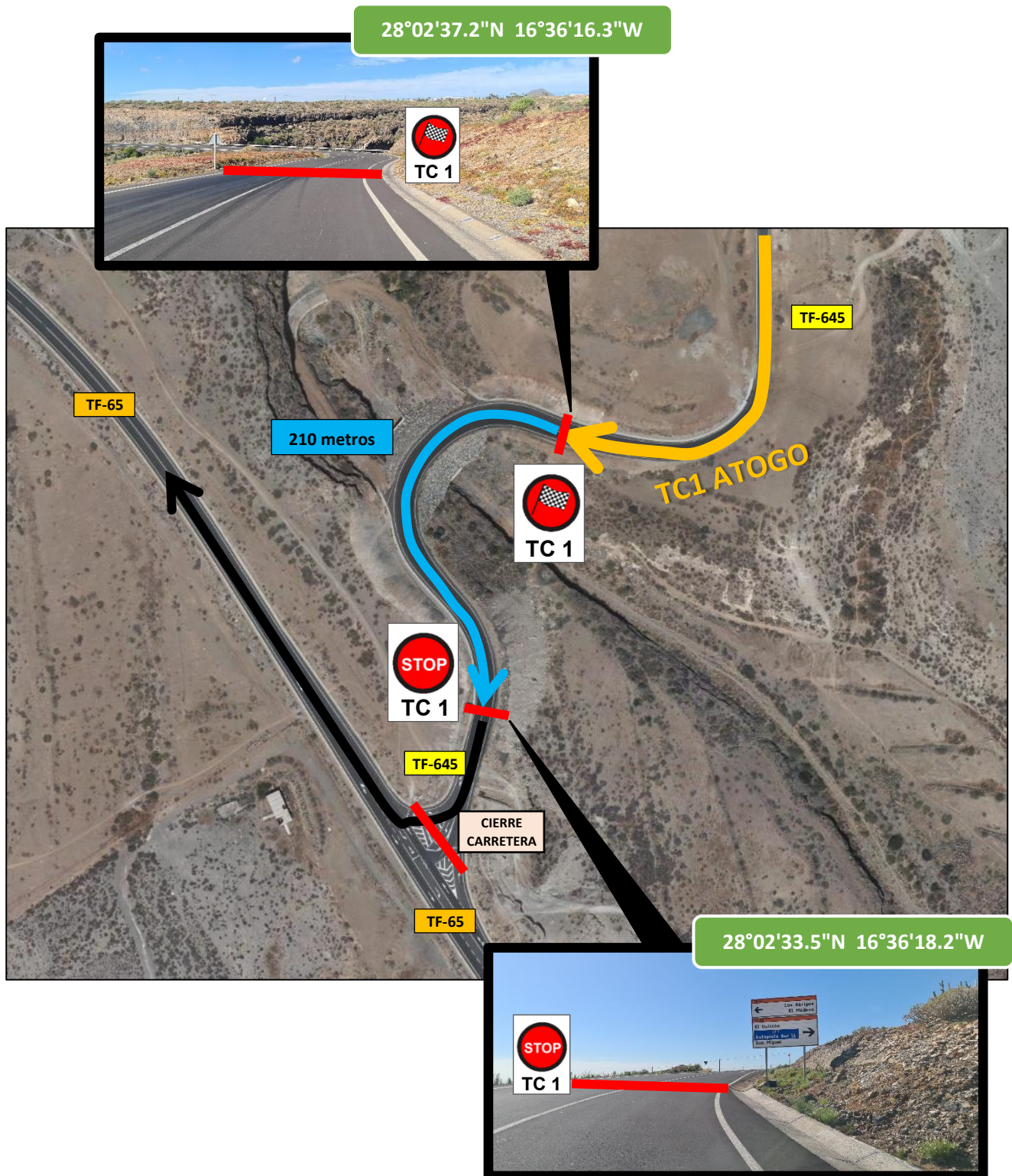
Ruta Alternativa:

En caso de que el tramo sea neutralizado, seguir el recorrido alternativo hasta CH 2 en la página 92

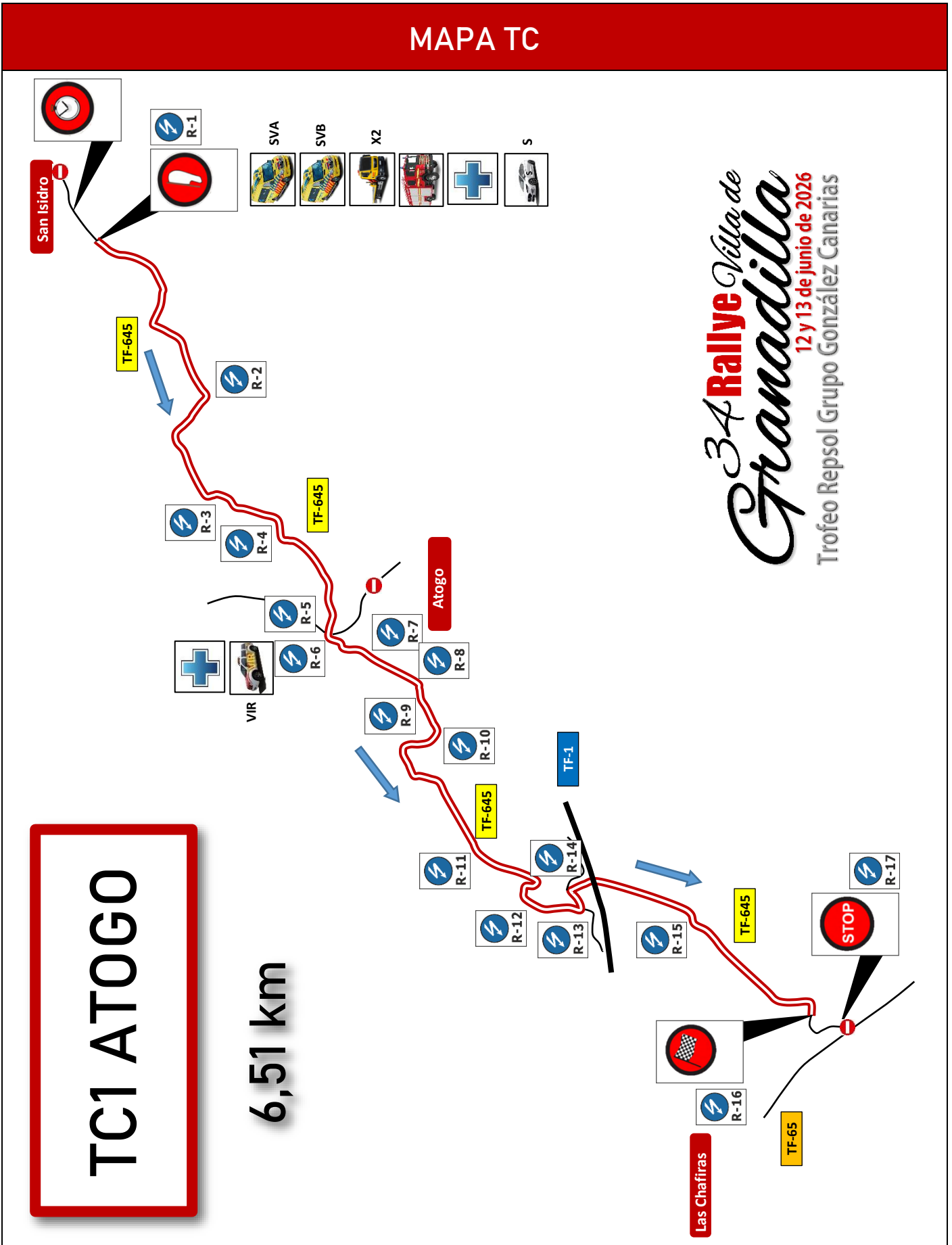
CONTROL HORARIO Y SALIDA



CONTROL DE LLEGADA Y CONTROL STOP

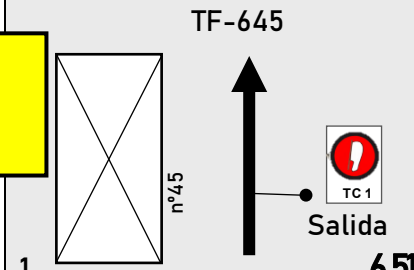


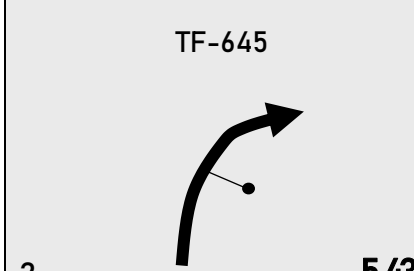


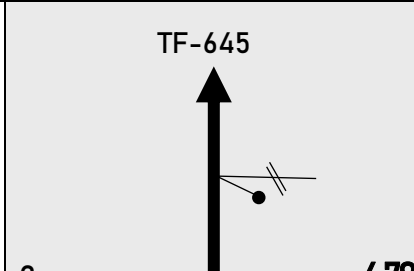


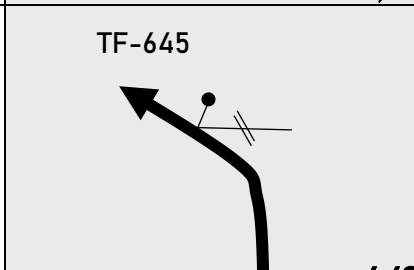


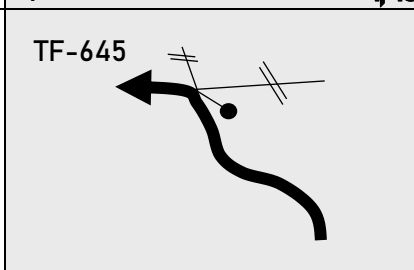


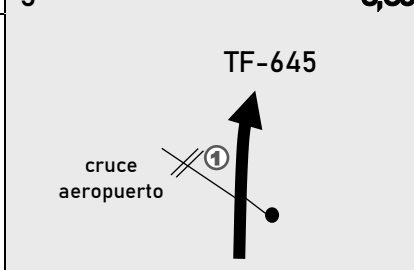

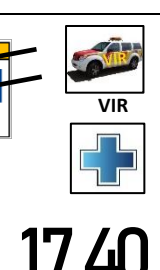


MAPA TC



34 Rallye Villa de Granadilla
12 y 13 de junio de 2026
Trofeo Repsol Grupo González Canarias

Sección 1	TC 1 ATOGO	→	CH 2 Frontón	Distancia 20,13	Tiempo 37min	Km/h 32,64	Sector 2
---------------------	---------------	---	-----------------	--------------------	-----------------	---------------	--------------------

Distancia		DIRECCIÓN	INFORMACIONES	Kms. Regresivos SVA, SVB
Total	Parcial			
00,00	00,00	TF-645 	28°04'27.2"N 16°34'00.7"W 	
01,08	01,08	TF-645 	28°04'09.6"N 16°34'29.5"W 	
01,73	00,65	TF-645 	28°04'07.0"N 16°34'46.3"W 	
02,11	00,38	TF-645 	28°03'57.5"N 16°34'53.7"W 	
02,65	00,54	TF-645 	28°03'51.5"N 16°35'09.5"W 	
02,73	00,08	TF-645 cruce aeropuerto 	28°03'49.5"N 16°35'10.9"W 	

1

Sección 1	TC 1 ATOGO	→	CH 2 Frontón	Distancia 20,13	Tiempo 37min	Km/h 32,64	Sector 2
---------------------	---------------	---	-----------------	--------------------	-----------------	---------------	--------------------

Distancia		DIRECCIÓN	INFORMACIONES	Kms. Regresivos
Total	Parcial			
02,92	00,19	<p>7</p> <p>TF-645</p> <p>3,59</p>	<p>28°03'44.4"N 16°35'13.8"W</p> <p>R-7</p>	17,21
03,08	00,16	<p>8</p> <p>TF-645</p> <p>3,43</p>	<p>28°03'39.8"N 16°35'16.8"W</p> <p>R-8</p>	17,05
03,30	00,22	<p>9</p> <p>TF-645</p> <p>3,21</p>	<p>28°03'36.3"N 16°35'23.3"W</p> <p>R-9</p>	16,83
03,44	00,14	<p>10</p> <p>TF-645</p> <p>3,07</p>	<p>28°03'35.1"N 16°35'27.9"W</p> <p>R-10</p>	16,69
04,15	00,71	<p>11</p> <p>TF-645</p> <p>2,36</p>	<p>28°03'30.1"N 16°35'44.3"W</p> <p>R-11</p>	15,98
04,80	00,65	<p>12</p> <p>TF-645</p> <p>1,71</p>	<p>28°03'18.6"N 16°35'57.6"W</p> <p>R-12</p>	15,33

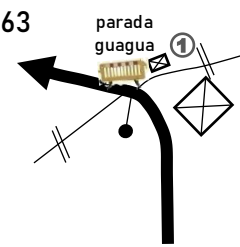
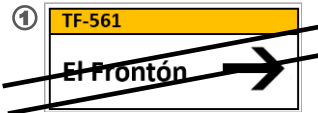
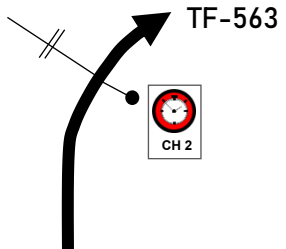

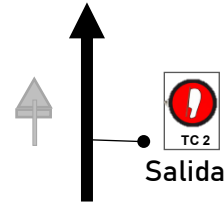

Sección 1	TC 1 ATOGO	→	CH 2 Frontón	Distancia 20,13	Tiempo 37min	Km/h 32,64	Sector 2
---------------------	---------------	---	-----------------	--------------------	-----------------	---------------	--------------------

Distancia		DIRECCIÓN	INFORMACIONES	Kms. Regresivos
Total	Parcial			
04,98	00,18		28°03'12.6"N 16°35'57.5"W 	15,15
05,08	00,10		28°03'14.5"N 16°35'54.8"W 	15,05
05,71	00,63		28°02'55.4"N 16°35'58.8"W 	14,42
Meta TC 1 ATOGO			28°02'37.2"N 16°36'16.3"W 	13,62
06,51	00,80		28°02'33.5"N 16°36'18.2"W Control Stop 	13,41
06,78	00,06		28°02'31.7"N 16°36'18.7"W Corte Carretera 	13,35

Sección 1	TC 1 ATOGO	→	CH 2 Frontón	Distancia 20,13	Tiempo 37min	Km/h 32,64	Sector 2
---------------------	---------------	---	-----------------	--------------------	-----------------	---------------	--------------------

Distancia		DIRECCIÓN	INFORMACIONES	Kms. Regresivos
Total	Parcial			
08,02	01,24	<p>19</p>		12,11
08,68	00,66	<p>20</p>		11,45
10,57	01,89	<p>21</p>		09,56
13,09	02,52	<p>22</p>	<p>REPSOL Las Zocas</p>	07,04
16,91	03,82	<p>23</p>		03,22
18,10	01,19	<p>24</p>		02,03

Sección 1	TC 1 ATOGO	→	CH 2 Frontón	Distancia 20,13	Tiempo 37min	Km/h 32,64	Sector 2
---------------------	----------------------	---	------------------------	--------------------	-----------------	---------------	---------------------------

Distancia		DIRECCIÓN	INFORMACIONES	Kms. Regresivos
Total	Parcial			
19,52	01,42	TF-563 	28°06'38.3"N 16°36'51.4"W Corte Carretera 	00,61
20,13	00,61	TF-563 	28°06'35.9"N 16°37'11.0"W Control Horario 	00,00
	+3 min 00,08	TF-563 	28°06'37.5"N 16°37'13.4"W Salida TC 2 FRONTÓN-MARTELA 	

TRAMO CRONOMETRADO

**TC2 FRONTÓN -
MARTELA**

18,96 km

Interrupción del TC:

En caso de interrupción del TC, nueva hora desde el Control Stop:




Tiempo 20 min
distancia 10,83 km
(32,49 Km/h)

Ruta Alternativa:

En caso de que el tramo sea neutralizado, seguir el recorrido alternativo hasta CH 3 en la página 96

CONTROL HORARIO Y SALIDA

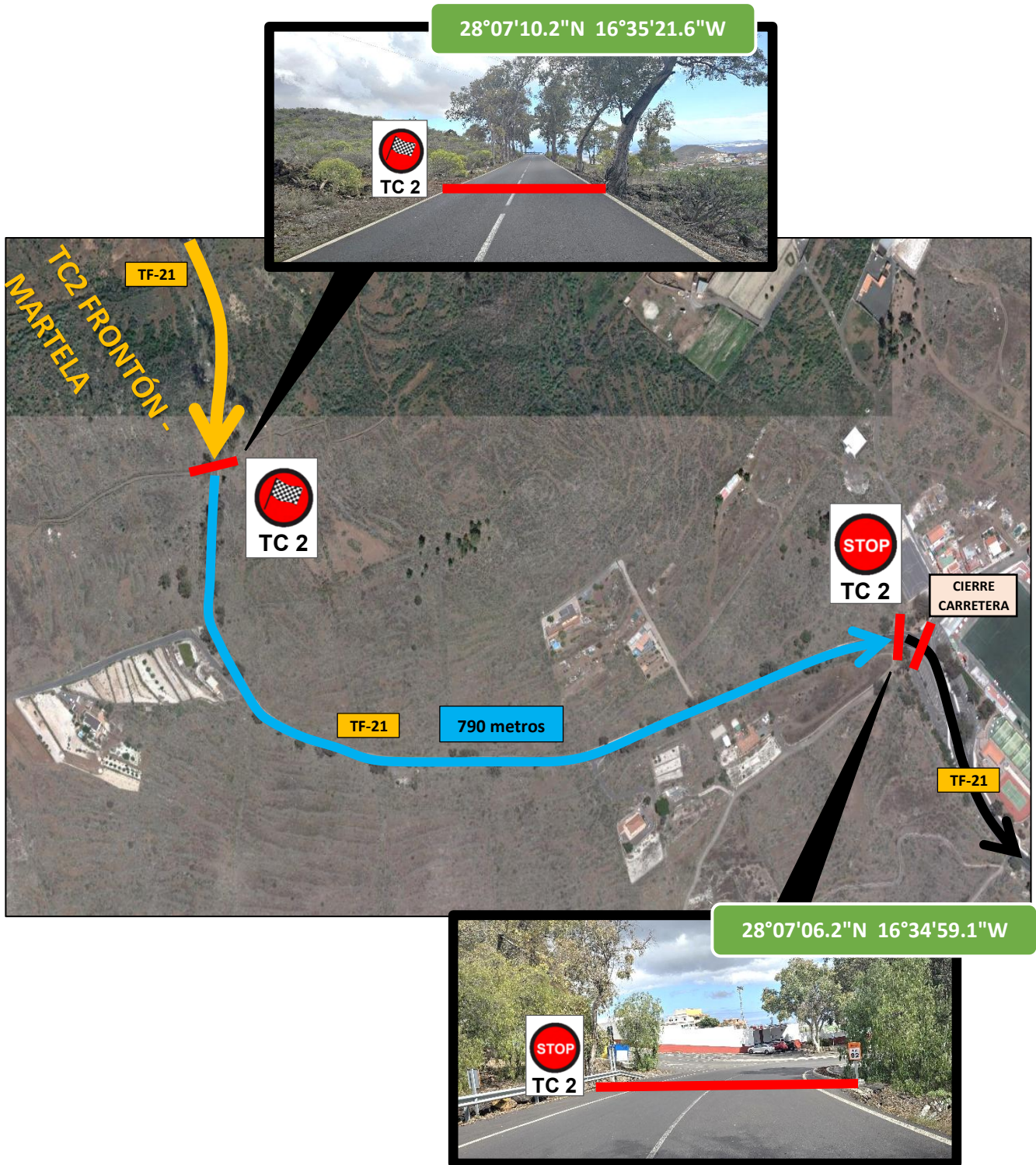
28°06'37.5"N 16°37'13.4"W



28°06'35.9"N 16°37'11.0"W



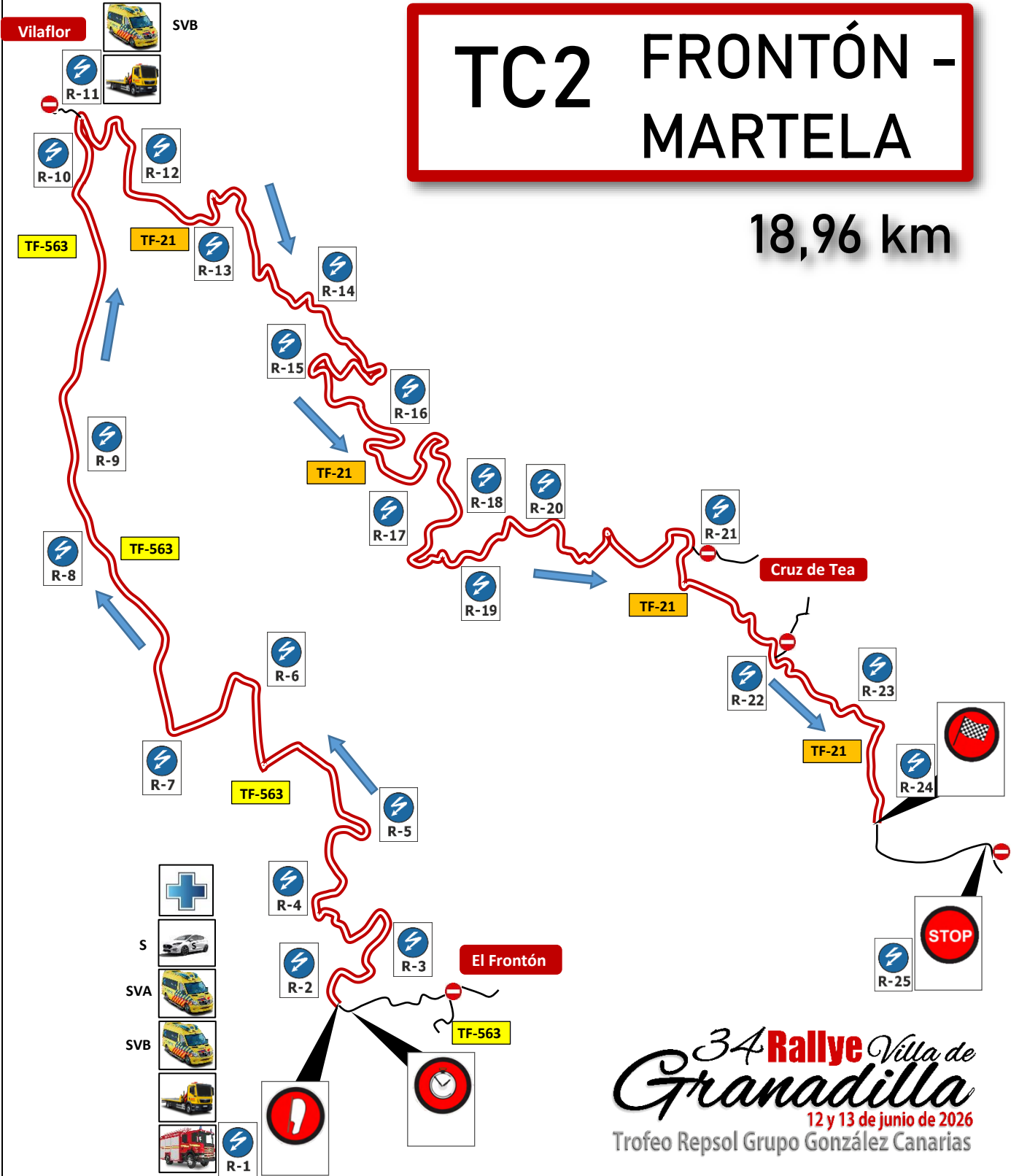
CONTROL DE LLEGADA Y CONTROL STOP



MAPA TC

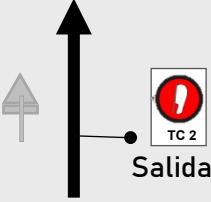



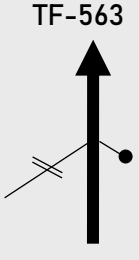

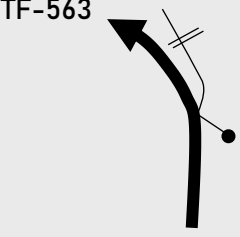

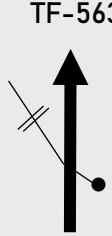

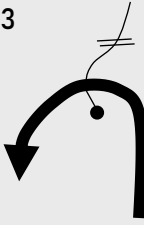

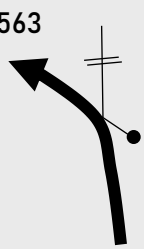

TC2 FRONTÓN - MARTELA

18,96 km



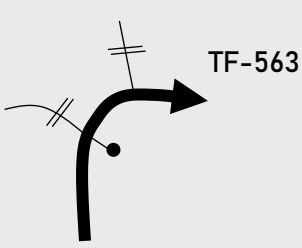

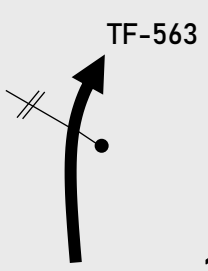

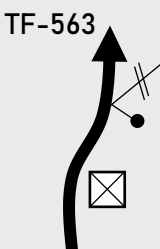



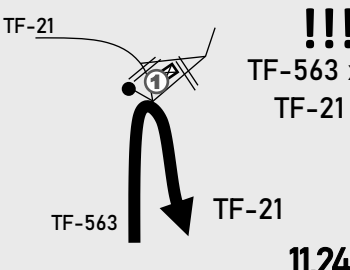
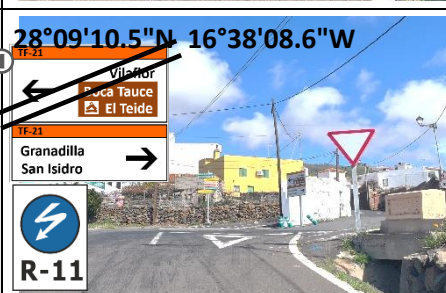

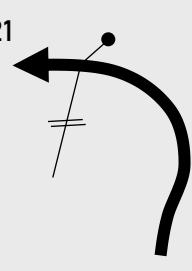

34 Rallye Villa de Granadilla
12 y 13 de junio de 2026
Trofeo Repsol Grupo González Canarias

Sección 1	TC 2 FRONTÓN-MARTELA	→	CH 3 El Desierto	Distancia 30,58	Tiempo 47min	Km/h 39,04	Sector 3
---------------------	--------------------------------	---	----------------------------	---------------------------	------------------------	----------------------	---------------------------

Distancia		DIRECCIÓN	INFORMACIONES	Kms. Regresivos SVA, SVB
Total	Parcial			
Salida TC 2 FRONTÓN-MARTELA		TF-563  Salida	28°06'37.5"N 16°37'13.4"W  R-1 TC 2	  30,58
00,00	00,00			
00,14	00,14	TF-563  TF-563	28°06'41.8"N 16°37'13.6"W  R-2	30,44
00,37	00,23	TF-563  TF-563	28°06'41.7"N 16°37'06.9"W  R-3	30,21
01,39	01,02	TF-563  TF-563	28°06'54.5"N 16°37'18.3"W  R-4	29,19
02,11	00,72	TF-563  TF-563	28°07'06.2"N 16°37'08.1"W  R-5	28,47
03,43	01,32	TF-563  TF-563	28°07'32.0"N 16°37'31.5"W  R-6	27,15
		6	15,53	

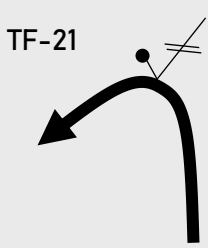


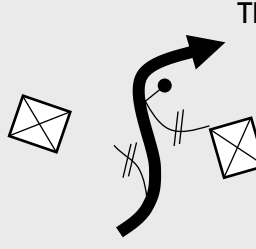


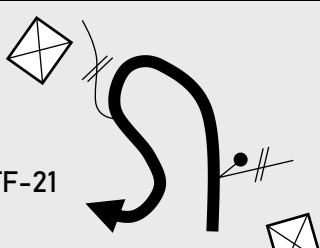


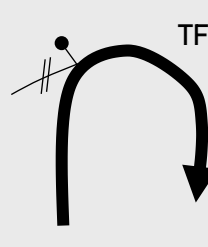


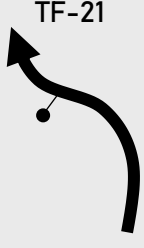


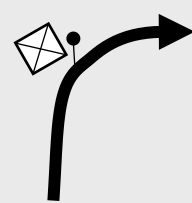


2

Sección 1	TC 2 FRONTÓN-MARTELA	→	CH 3 El Desierto	Distancia	Tiempo	Km/h	Sector 3
				30,58	47min	39,04	

Distancia		DIRECCIÓN	INFORMACIONES	Kms. Regresivos	
Total	Parcial				
04,01	00,58	 <p>TF-563 14,95</p>	<p>28°07'23.2"N 16°37'47.3"W</p>  <p>R-7</p>	26,57	
05,44	01,43	 <p>TF-563 13,52</p>	<p>28°08'02.2"N 16°38'08.3"W</p>  <p>R-8</p>	25,14	
06,39	00,95	 <p>TF-563 12,57</p>	<p>28°08'31.2"N 16°38'07.4"W</p>  <p>R-9</p>	24,19	
07,46	01,07	 <p>TF-563 11,50</p>	<p>28°09'02.3"N 16°38'06.3"W</p>  <p>R-10</p>	23,12	
07,72	00,26	 <p>TF-21 TF-563 x TF-21 11,24</p>	<p>28°09'10.5"N 16°38'08.6"W</p>  <p>R-11</p>	<p>SVB</p> 	22,86
08,54	00,82	 <p>TF-21 10,42</p>	<p>28°08'56.9"N 16°37'57.5"W</p>  <p>R-12</p>	22,04	

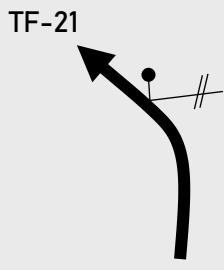


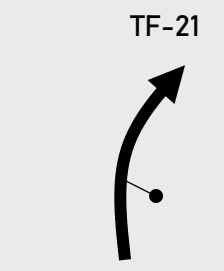


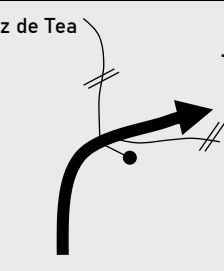


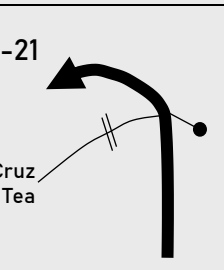


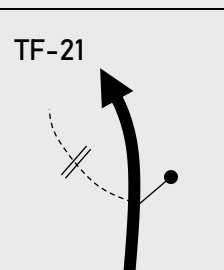


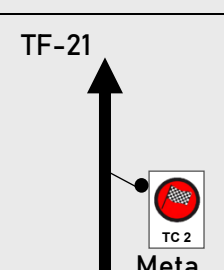



2

Sección 1	TC 2 FRONTÓN-MARTELA	CH 3 El Desierto	Distancia 30,58	Tiempo 47min	Km/h 39,04	Sector 3
---------------------	--------------------------------	----------------------------	---------------------------	------------------------	----------------------	---------------------------

Distancia		DIRECCIÓN	INFORMACIONES	Kms. Regresivos
Total	Parcial			
09,05	00,51	TF-21  13 9,91	28°08'52.6"N 16°37'40.6"W  	21,53
10,43	01,38	TF-21  14 8,53	28°08'37.4"N 16°37'18.5"W  	20,15
11,60	01,17	TF-21  15 7,36	28°08'28.4"N 16°37'19.3"W  	18,98
12,43	00,83	TF-21  16 6,53	28°08'16.1"N 16°37'02.4"W  	18,15
13,16	00,73	TF-21  17 5,80	28°08'11.3"N 16°36'57.6"W  	17,42
13,89	00,73	TF-21  18 5,07	28°08'02.0"N 16°36'49.8"W  	16,69

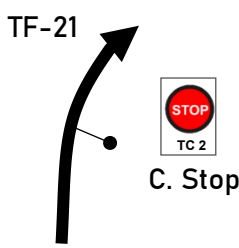

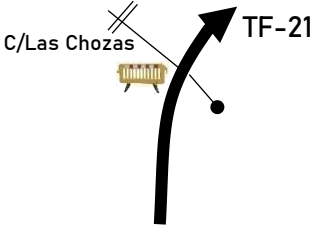
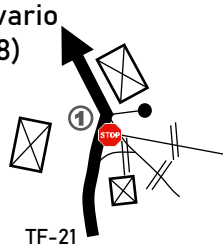
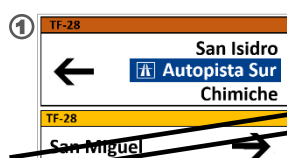
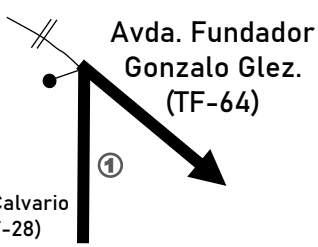

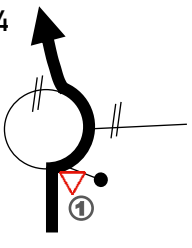

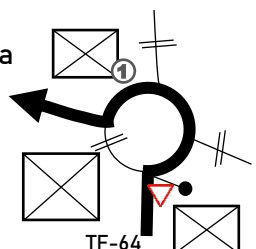
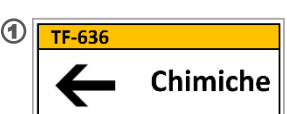
2

Sección 1	TC 2 FRONTÓN-MARTELA	→	CH 3 El Desierto	Distancia 30,58	Tiempo 47min	Km/h 39,04	Sector 3
---------------------	--------------------------------	---	----------------------------	---------------------------	------------------------	----------------------	---------------------------

Distancia		DIRECCIÓN	INFORMACIONES	Kms. Regresivos
Total	Parcial			
14,61	00,72	TF-21  19 4,35	28°07'53.5"N 16°36'49.4"W  	15,97
15,30	00,69	TF-21  20 3,66	28°08'00.3"N 16°36'31.7"W  	15,28
16,58	01,28	a Cruz de Tea TF-21  21 2,38	28°07'57.4"N 16°36'00.9"W  	14,00
17,60	01,02	TF-21 a Cruz de Tea  22 1,36	28°07'37.7"N 16°35'43.3"W  	12,98
18,32	00,72	TF-21  23 0,64	28°07'28.1"N 16°35'24.8"W  	12,26
Meta TC 2 FRONTÓN-MARTELA		TF-21  24 0,00	28°07'10.2"N 16°35'21.6"W   	11,62

2

Sección 1	TC 2 FRONTÓN-MARTELA	→	CH 3 El Desierto	Distancia	Tiempo	Km/h	Sector 3
				30,58	47min	39,04	

Distancia		DIRECCIÓN	INFORMACIONES	Kms. Regresivos
Total	Parcial			
19,75	00,79	TF-21 	28°07'06.2"N 16°34'59.1"W Control Stop 	10,83
19,77	00,02	C/Las Chozas 	28°07'06.1"N 16°35'58.4"W Corte Carretera	10,81
20,65	00,88	C/El Calvario (TF-28) 		09,93
20,76	00,11	Avda. Fundador Gonzalo Glez. (TF-64) 		09,82
22,51	01,75	TF-64 		08,07
26,05	03,54	Avda. Abona (TF-636) 		04,53

Sección 1	TC 2 FRONTÓN-MARTELA	→	CH 3 El Desierto	Distancia 30,58	Tiempo 47min	Km/h 39,04	Sector 3
---------------------	--------------------------------	---	----------------------------	---------------------------	------------------------	----------------------	---------------------------

Distancia		DIRECCIÓN	INFORMACIONES	Kms. Regresivos
Total	Parcial			
26,94	00,89	31 		03,64
30,17	03,23	32 	28°06'16.1"N 16°33'04.1"W Corte Carretera 	00,41
30,58	00,41	33 	28°06'25.0"N 16°32'54.9"W Control Horario 	00,00
	+3 min 00,10	34 	28°06'26.0"N 16°32'51.1"W Salida TC 3 CORIN METAL- LA CISNERA 	

TRAMO CRONOMETRADO

TC3

CORIN METAL - LA CISNERA

10,19 km

Interrupción del TC:

En caso de interrupción del TC, nueva hora desde el Control Stop:



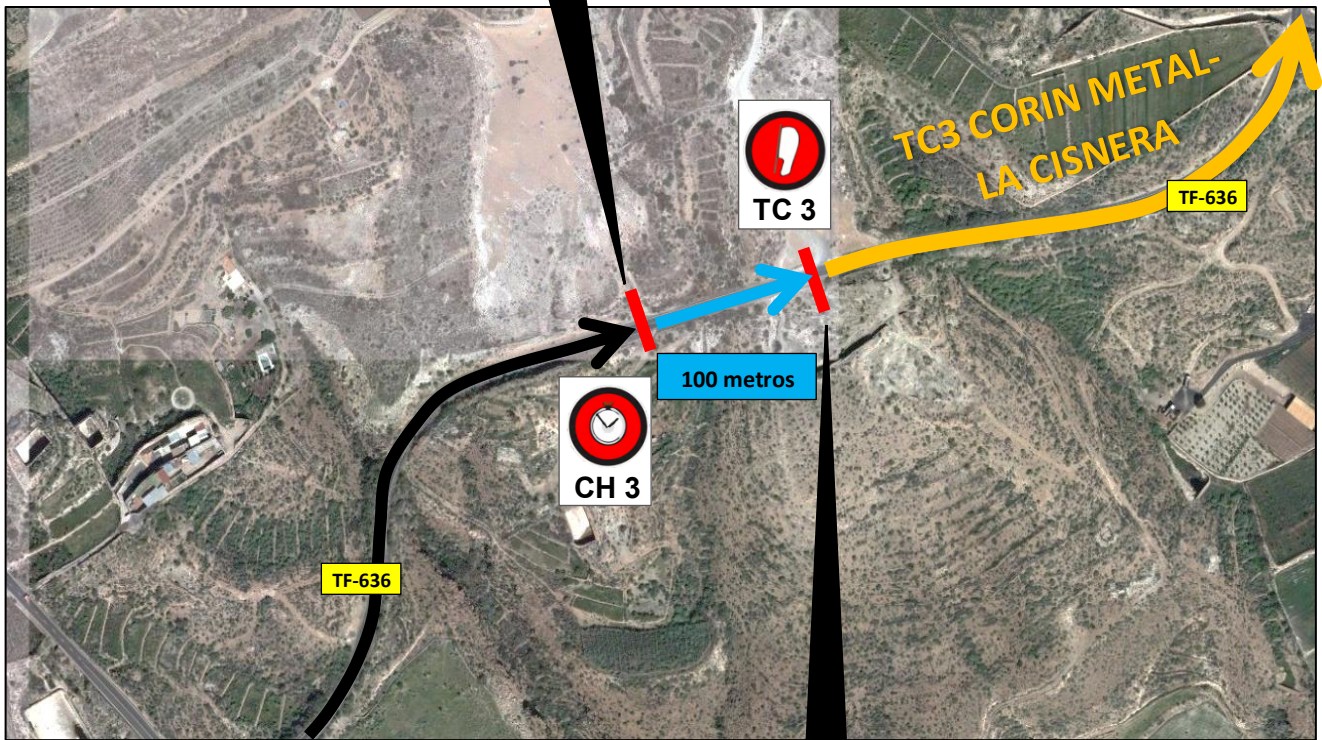
Tiempo **30 min**
distancia **24,94 km**
(49,88 Km/h)

Ruta Alternativa:

En caso de que el tramo sea neutralizado, seguir el recorrido alternativo hasta CH 3A en la página **99**

CONTROL HORARIO Y SALIDA

28°06'25.0"N 16°32'54.9"W

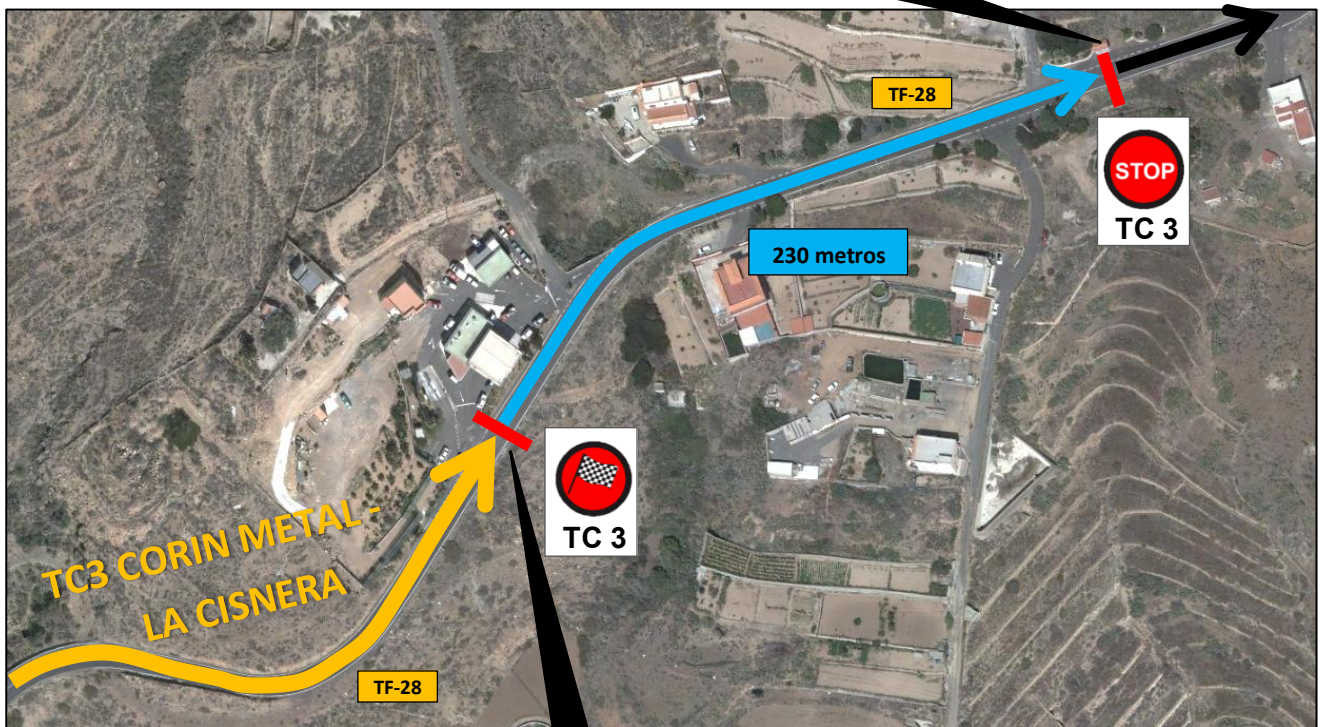


28°06'26.0"N 16°32'51.1"W



CONTROL DE LLEGADA Y CONTROL STOP

28°09'28.5"N 16°30'27.6"W

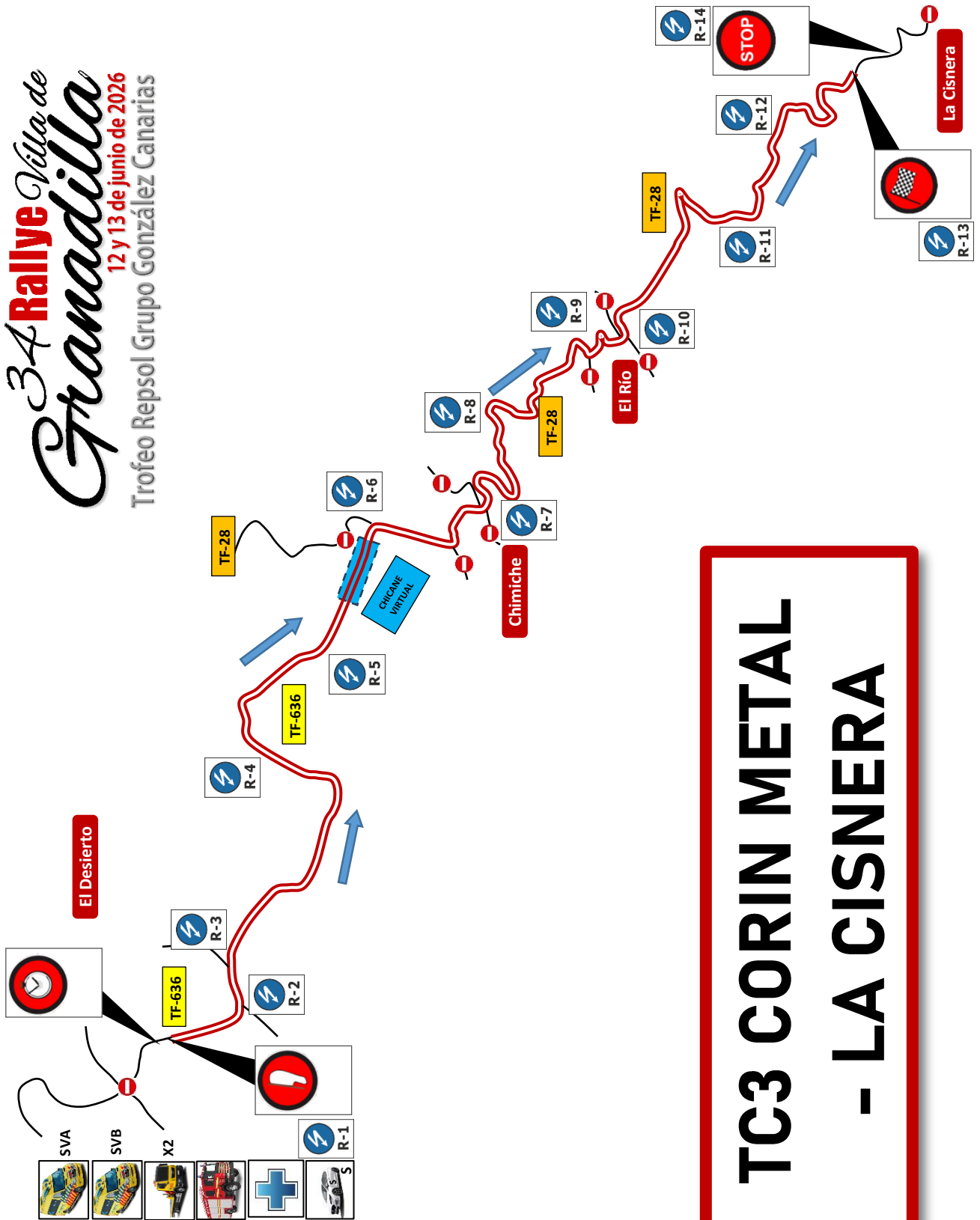


28°09'24.7"N 16°30'34.7"W










MAPA TC

34 Rallye Villa de Granadilla
12 y 13 de junio de 2026
Trofeo Repsol Grupo González Canarias



**TC3 CORIN METAL
- LA CISNERA**

Sección 1	TC 3 CORIN METAL - LA CISNERA	→	CH 3A ENTRADA REAGRUPAMIENTO	Distancia 35,36	Tiempo 55min	Km/h 38,57	Sector 4
---------------------	--	---	---	--------------------	-----------------	---------------	---------------------------

Distancia		DIRECCIÓN	INFORMACIONES	Kms. Regresivos SVA,SVB
Total	Parcial			
Salida TC 3 CORIN METAL- LA CISNERA		TF-636 ↑ Salida 10,19	28°06'26.0"N 16°32'51.1"W  R-1 TC 3	 35,36
00,00	00,00	TF-636 ↖ C/Cueva Gacha 9,82	28°06'30.8"N 16°32'40.2"W  R-2	34,99
00,61	00,24	TF-636 ↖ C/el Delgadillo 9,58	28°06'38.4"N 16°32'42.4"W  R-3	34,75
02,35	01,74	TF-636 ↑ Finca Juan 7,84	28°07'17.4"N 16°32'34.1"W  R-4	33,01
03,32	00,97	TF-636 ↖ 6,87	28°07'38.6"N 16°32'23.0"W  R-5	32,04
03,72	00,40	TF-636 ↑ inicio VC línea discontinua izqda 6,47	28°07'50.5"N 16°32'17.3"W  !! VC 60 km/h	31,64

3

Sección 1	TC 3 CORIN METAL - LA CISNERA	→	CH 3A ENTRADA REAGRUPAMIENTO	Distancia 35,36	Tiempo 55min	Km/h 38,57	Sector 4
---------------------	--	---	---	--------------------	-----------------	---------------	---------------------------

Distancia		DIRECCIÓN	INFORMACIONES	Kms. Regresivos
Total	Parcial			
03,93	00,21	<p>TF-636</p> <p>7</p> <p>6,26</p>	<p>28°07'56.7"N 16°32'14.4"W</p>	31,43
04,05	00,12	<p>TF-28</p> <p>8</p> <p>6,14</p>	<p>28°08'00.2"N 16°32'12.5"W</p> <p>R-6</p>	31,31
04,80	00,75	<p>TF-28</p> <p>9</p> <p>5,39</p>	<p>28°08'04.5"N 16°31'50.7"W</p> <p>R-7</p>	30,56
05,81	01,01	<p>TF-28</p> <p>10</p> <p>4,38</p>	<p>28°08'21.5"N 16°31'49.6"W</p> <p>R-8</p>	29,55
06,86	01,05	<p>TF-28</p> <p>11</p> <p>3,33</p>	<p>28°08'32.3"N 16°31'28.8"W</p> <p>R-9</p>	28,50
07,19	00,33	<p>TF-28</p> <p>12</p> <p>3,00</p>	<p>28°08'35.9"N 16°31'21.7"W</p> <p>R-10</p>	28,17

3

Sección 1	TC 3 CORIN METAL - LA CISNERA	→	CH 3A ENTRADA REAGRUPAMIENTO	Distancia	Tiempo	Km/h	Sector 4
				35,36	55min	38,57	

Distancia		DIRECCIÓN	INFORMACIONES	Kms. Regresivos
Total	Parcial			
08,61	01,42		28°08'58.3"N 16°30'57.8"W 	26,75
09,40	00,79		28°09'17.3"N 16°30'49.0"W 	25,96
Meta TC 3 CORIN METAL- LA CISNERA			28°09'24.7"N 16°30'34.7"W 	25,17
10,19	00,79		28°09'28.5"N 16°30'27.6"W Control Stop 	24,94
10,42	00,23		28°09'36.1"N 16°30'19.4"W Corte Carretera	24,47
10,89	00,47			24,47
12,60	01,71			22,76

3

Sección 1	TC 3 CORIN METAL - LA CISNERA	→	CH 3A ENTRADA REAGRUPAMIENTO	Distancia	Tiempo	Km/h	Sector 4
				35,36	55min	38,57	

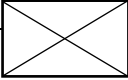



Distancia		DIRECCIÓN	INFORMACIONES	Kms. Regresivos
Total	Parcial			
19,16	06,56	<p>19</p>		16,20
19,42	00,26	<p>20</p>		15,94
32,39	12,97	<p>21</p>		02,97
33,10	00,71	<p>22</p>	<p>mantener carril derecho</p>	02,26
33,73	00,63	<p>23</p>		01,63
33,93	00,23	<p>24</p>		01,40

Sección 1	TC 3 CORIN METAL - LA CISNERA	→	CH 3A ENTRADA REAGRUPAMIENTO	Distancia	Tiempo	Km/h	Sector 4
				35,36	55min	38,57	

Distancia		DIRECCIÓN	INFORMACIONES	Kms. Regresivos
Total	Parcial			
34,80	00,84	25		00,56
34,93	00,13	26		00,43
35,15	00,22	27		00,21
35,36	00,21	28	28°04'42.9"N 16°33'35.5"W Entrada Reagrupamiento 	00,00

REAGRUPAMIENTO

30 min

00,00	00,00	<p>SIEC </p> <p> iglesia</p> <p> CH 3B</p> <p>Salida REAGRUPAMIENTO</p> <p>Entrada ASISTENCIAS</p>	<p>28°04'39.6"N 16°33'32.0"W</p> <p>Salida</p> <p>Reagrupamiento</p> <p>Entrada</p> <p>Asistencias</p> <p> CH 3B</p>	00,00
-------	-------	---	---	-------

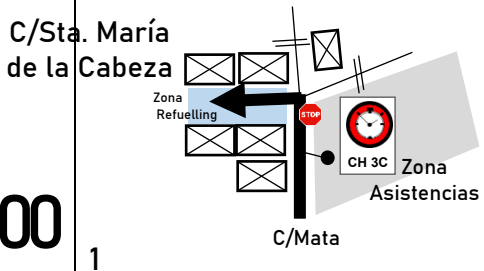

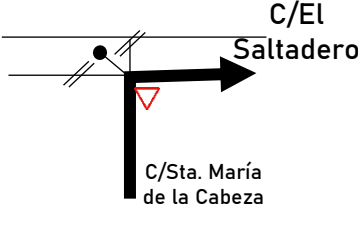
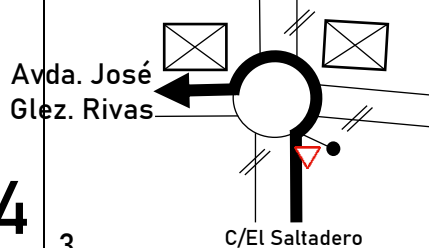
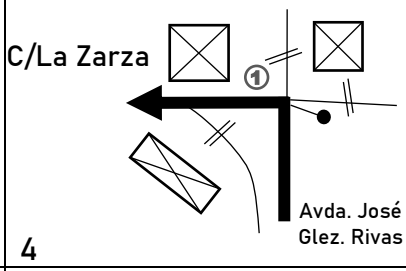
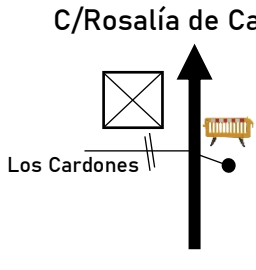
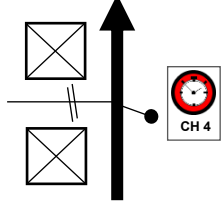

ZONA DE ASISTENCIA "A"

30 min

34 **Rallye** *Villa de*
Granadilla
12 y 13 de junio de 2026
Trofeo Repsol Grupo González Canarias

2º SECCIÓN

Sección 2	CH 3C SALIDA ASISTENCIAS		→	CH 4 Atogo		Distancia 1,00	Tiempo 17min	Km/h 3,53	Sector 5

Distancia		DIRECCIÓN	INFORMACIONES	Kms. Regresivos
Total	Parcial			
00,00	00,00	1 	28°04'36.9"N 16°33'33.4"W Salida Asistencias 	01,00
00,18	00,18	2 		00,82
00,32	00,14	3 		00,68
00,56	00,24	4 		00,44
00,75	00,19	5 	28°04'32.4"N 16°33'51.0"W Corte Carretera	00,25
01,00	00,25	6 	28°04'28.8"N 16°33'58.9"W Control Horario 	00,00

Sección 2	CH 3C SALIDA ASISTENCIAS	→	CH 4 Atogo	Distancia 1,00	Tiempo 17min	Km/h 3,53	Sector 5
---------------------	------------------------------------	---	----------------------	--------------------------	------------------------	---------------------	---------------------------

Distancia		DIRECCIÓN	INFORMACIONES	Kms. Regresivos
Total	Parcial			
	+3 min 00,07	<p style="text-align: center;">TF-645</p>	<p style="text-align: center;">28°04'27.2"N 16°34'00.7"W</p> <p style="text-align: center;">Salida TC 4 ATOGO</p>	

TRAMO CRONOMETRADO

34 Rallye Villa de Granadilla

12 y 13 de junio de 2026
Trofeo Repsol Grupo González Canarias

TC4 ATOGO

6,51 km

Interrupción del TC:

En caso de interrupción del TC, nueva hora desde el Control Stop:

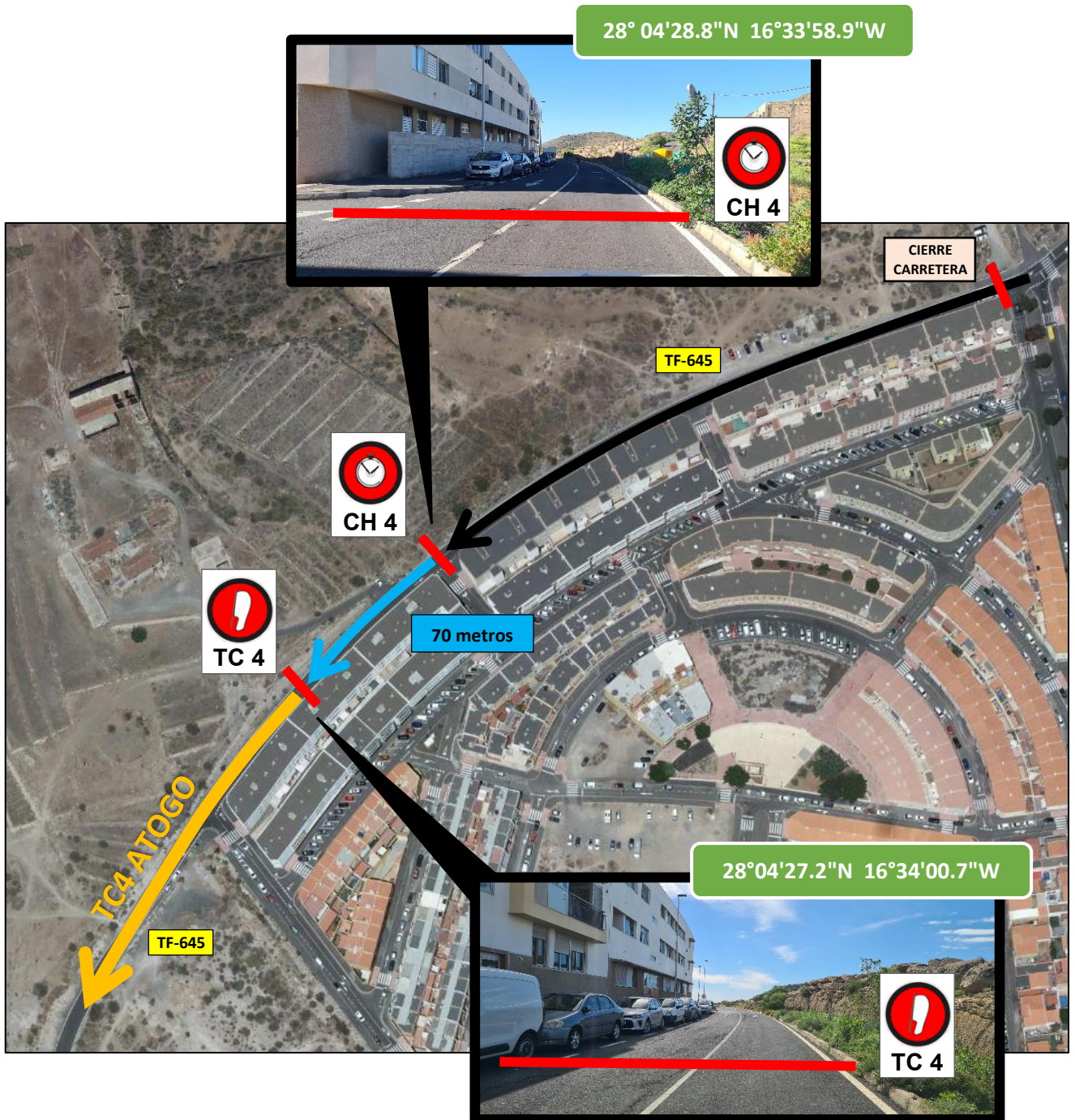


Tiempo 30 min
distancia 13,41 km
(26,82 Km/h)

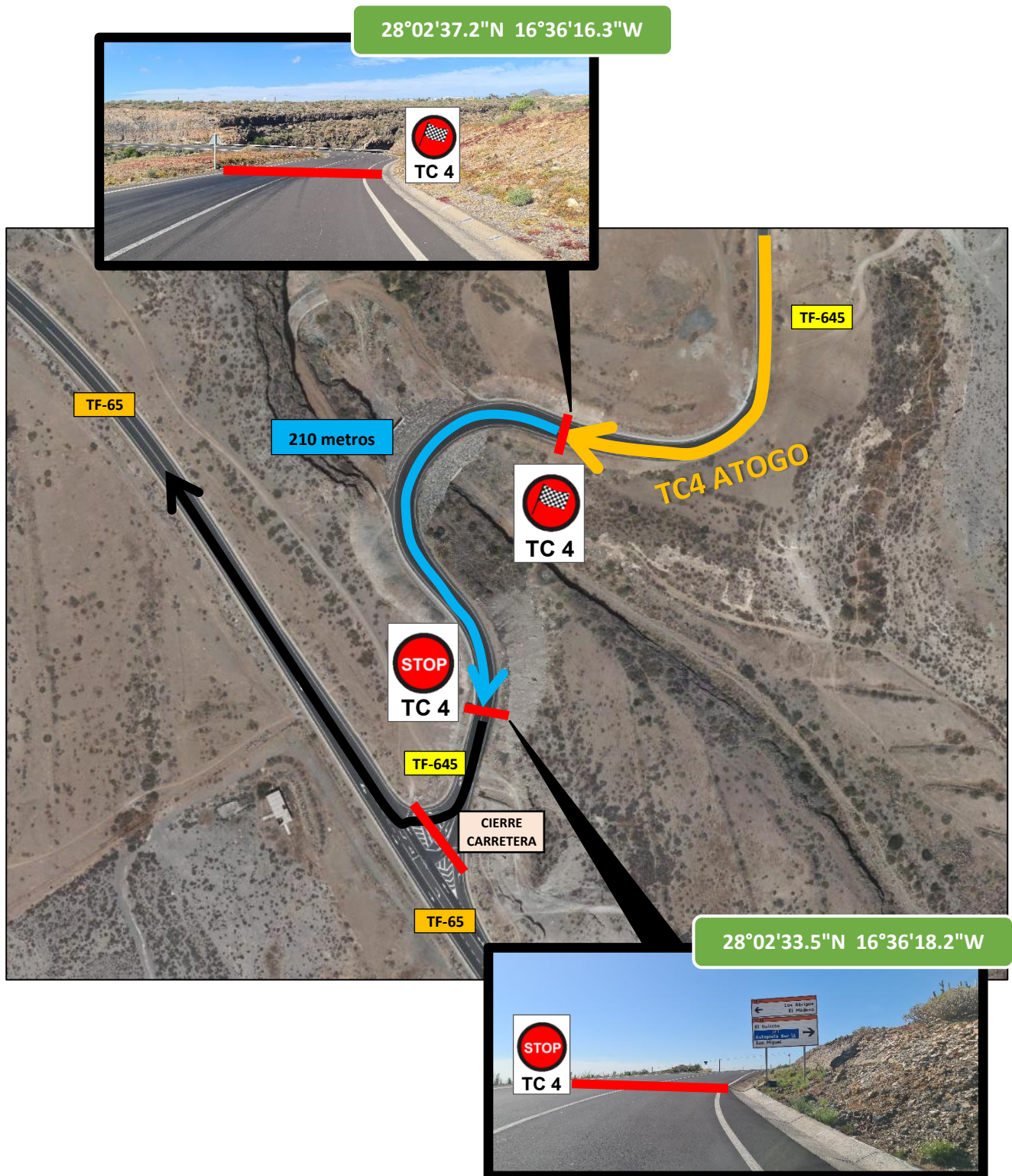
Ruta Alternativa:

En caso de que el tramo sea neutralizado, seguir el recorrido alternativo hasta CH 5 en la página 92

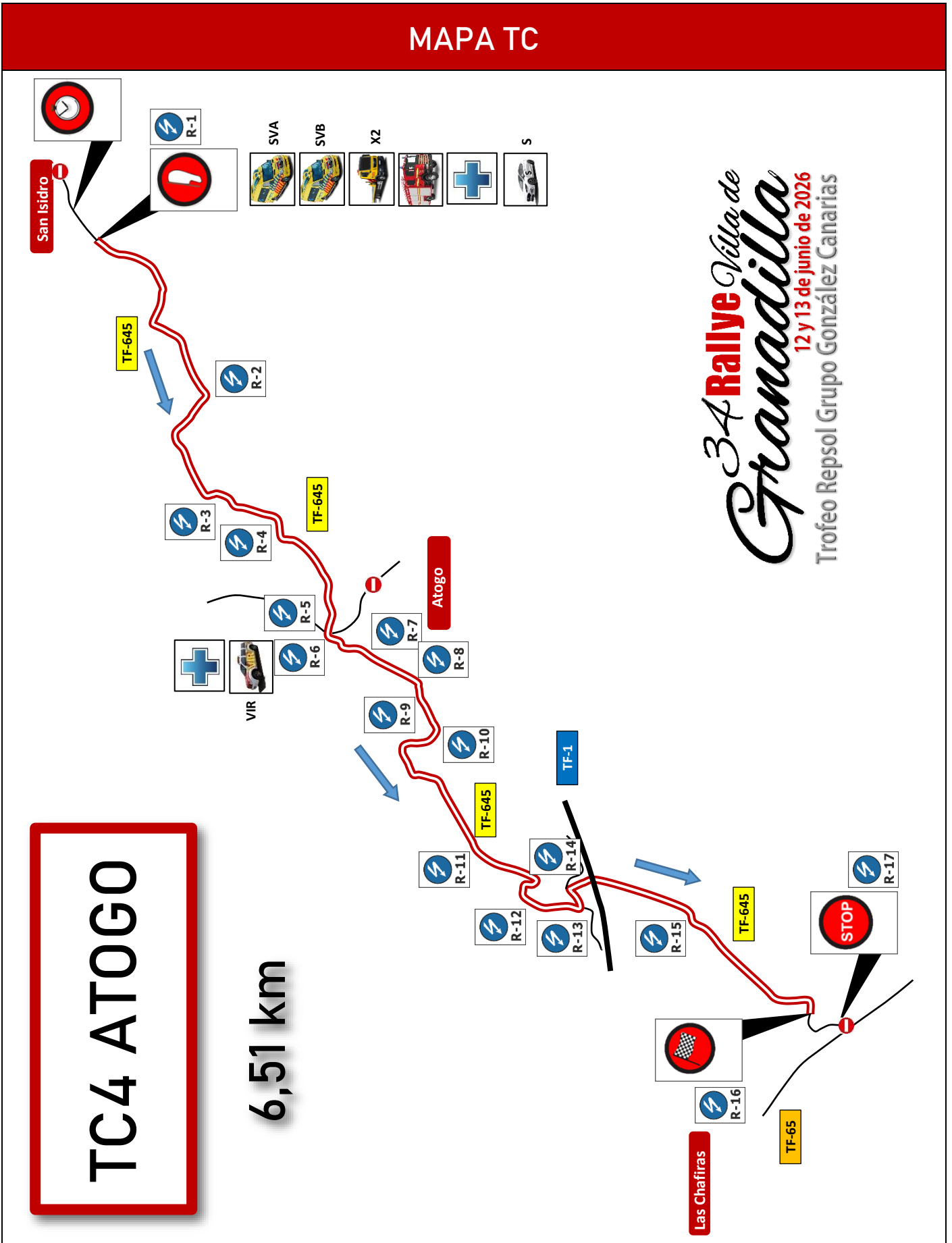
CONTROL HORARIO Y SALIDA



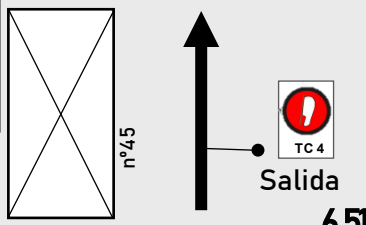


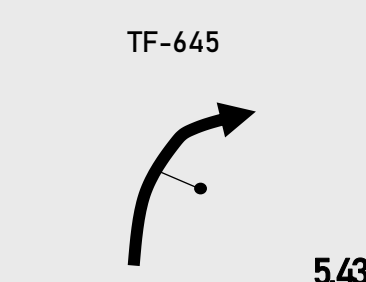

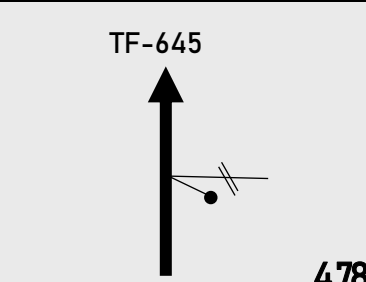

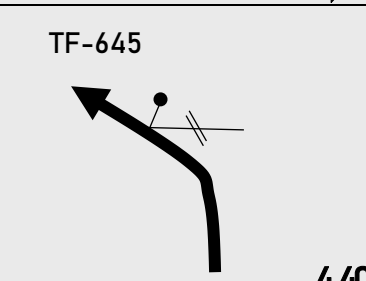

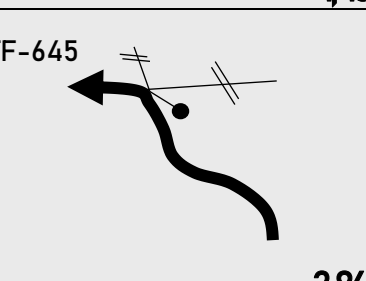

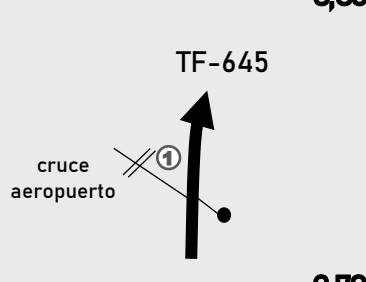

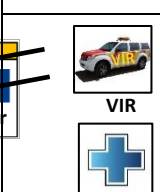
CONTROL DE LLEGADA Y CONTROL STOP



MAPA TC



Sección 2	TC 4 ATOGO	→	CH 5 Frontón	Distancia 20,13	Tiempo 37min	Km/h 32,64	Sector 6
---------------------	---------------	---	-----------------	--------------------	-----------------	---------------	--------------------

Distancia		DIRECCIÓN	INFORMACIONES	Kms. Regresivos SVA, SVB
Total	Parcial			
00,00	00,00	TF-645 	28°04'27.2"N 16°34'00.7"W 	 20,13
01,08	01,08	TF-645 	28°04'09.6"N 16°34'29.5"W 	19,05
01,73	00,65	TF-645 	28°04'07.0"N 16°34'46.3"W 	18,40
02,11	00,38	TF-645 	28°03'57.5"N 16°34'53.7"W 	18,02
02,65	00,54	TF-645 	28°03'51.5"N 16°35'09.5"W 	17,48
02,73	00,08	TF-645 cruce aeropuerto 	28°03'49.5"N 16°35'10.9"W 	 17,40

4

Sección 2	TC 4 ATOGO	→	CH 5 Frontón	Distancia 20,13	Tiempo 37min	Km/h 32,64	Sector 6
---------------------	---------------	---	-----------------	--------------------	-----------------	---------------	--------------------

Distancia		DIRECCIÓN	INFORMACIONES	Kms. Regresivos
Total	Parcial			
02,92	00,19	<p>7</p> <p>TF-645</p> <p>Bar Tamaduste</p> <p>polideportivo</p> <p>3,59</p>	<p>28°03'44.4"N 16°35'13.8"W</p> <p>R-7</p>	17,21
03,08	00,16	<p>8</p> <p>TF-645</p> <p>polideportivo</p> <p>3,43</p>	<p>28°03'39.8"N 16°35'16.8"W</p> <p>R-8</p>	17,05
03,30	00,22	<p>9</p> <p>TF-645</p> <p>3,21</p>	<p>28°03'36.3"N 16°35'23.3"W</p> <p>R-9</p>	16,83
03,44	00,14	<p>10</p> <p>TF-645</p> <p>3,07</p>	<p>28°03'35.1"N 16°35'27.9"W</p> <p>R-10</p>	16,69
04,15	00,71	<p>11</p> <p>TF-645</p> <p>2,36</p>	<p>28°03'30.1"N 16°35'44.3"W</p> <p>R-11</p>	15,98
04,80	00,65	<p>12</p> <p>TF-645</p> <p>1,71</p>	<p>28°03'18.6"N 16°35'57.6"W</p> <p>R-12</p>	15,33

4

Sección 2	TC 4 ATOGO	→	CH 5 Frontón	Distancia 20,13	Tiempo 37min	Km/h 32,64	Sector 6
---------------------	---------------	---	-----------------	--------------------	-----------------	---------------	--------------------

Distancia		DIRECCIÓN	INFORMACIONES	Kms. Regresivos
Total	Parcial			
04,98	00,18		28°03'12.6"N 16°35'57.5"W 	15,15
05,08	00,10		28°03'14.5"N 16°35'54.8"W 	15,05
05,71	00,63		28°02'55.4"N 16°35'58.8"W 	14,42
Meta TC 4 ATOGO			28°02'37.2"N 16°36'16.3"W 	13,62
06,51	00,80		28°02'33.5"N 16°36'18.2"W Control Stop 	13,41
06,78	00,06		28°02'31.7"N 16°36'18.7"W Corte Carretera 	13,35

4

Sección 2	TC 4 ATOGO	→	CH 5 Frontón	Distancia 20,13	Tiempo 37min	Km/h 32,64	Sector 6
---------------------	---------------	---	-----------------	--------------------	-----------------	---------------	--------------------

Distancia		DIRECCIÓN	INFORMACIONES	Kms. Regresivos
Total	Parcial			
08,02	01,24			12,11
08,68	00,66			11,45
10,57	01,89			09,56
13,09	02,52		<p>REPSOL Las Zocas</p>	07,04
16,91	03,82			03,22
18,10	01,19			02,03

Sección 2	TC 4 ATOGO	→	CH 5 Frontón	Distancia 20,13	Tiempo 37min	Km/h 32,64	Sector 6
---------------------	---------------	---	-----------------	--------------------	-----------------	---------------	--------------------

Distancia		DIRECCIÓN	INFORMACIONES	Kms. Regresivos
Total	Parcial			
19,52	01,42	25 	28°06'38.3"N 16°36'51.4"W Corte Carretera 	00,61
20,13	00,61	26 	28°06'35.9"N 16°37'11.0"W Control Horario 	00,00
	+3 min 00,08	27 	28°06'37.5"N 16°37'13.4"W Salida TC 5 FRONTÓN-MARTELA 	

TRAMO CRONOMETRADO

**TC5 FRONTÓN -
MARTELA**

18,96 km

Interrupción del TC:

En caso de interrupción del TC, nueva hora desde el Control Stop:




Tiempo 20 min
distancia 10,83 km
(32,49 Km/h)

Ruta Alternativa:

En caso de que el tramo sea neutralizado, seguir el recorrido alternativo hasta CH 6 en la página 96

CONTROL HORARIO Y SALIDA

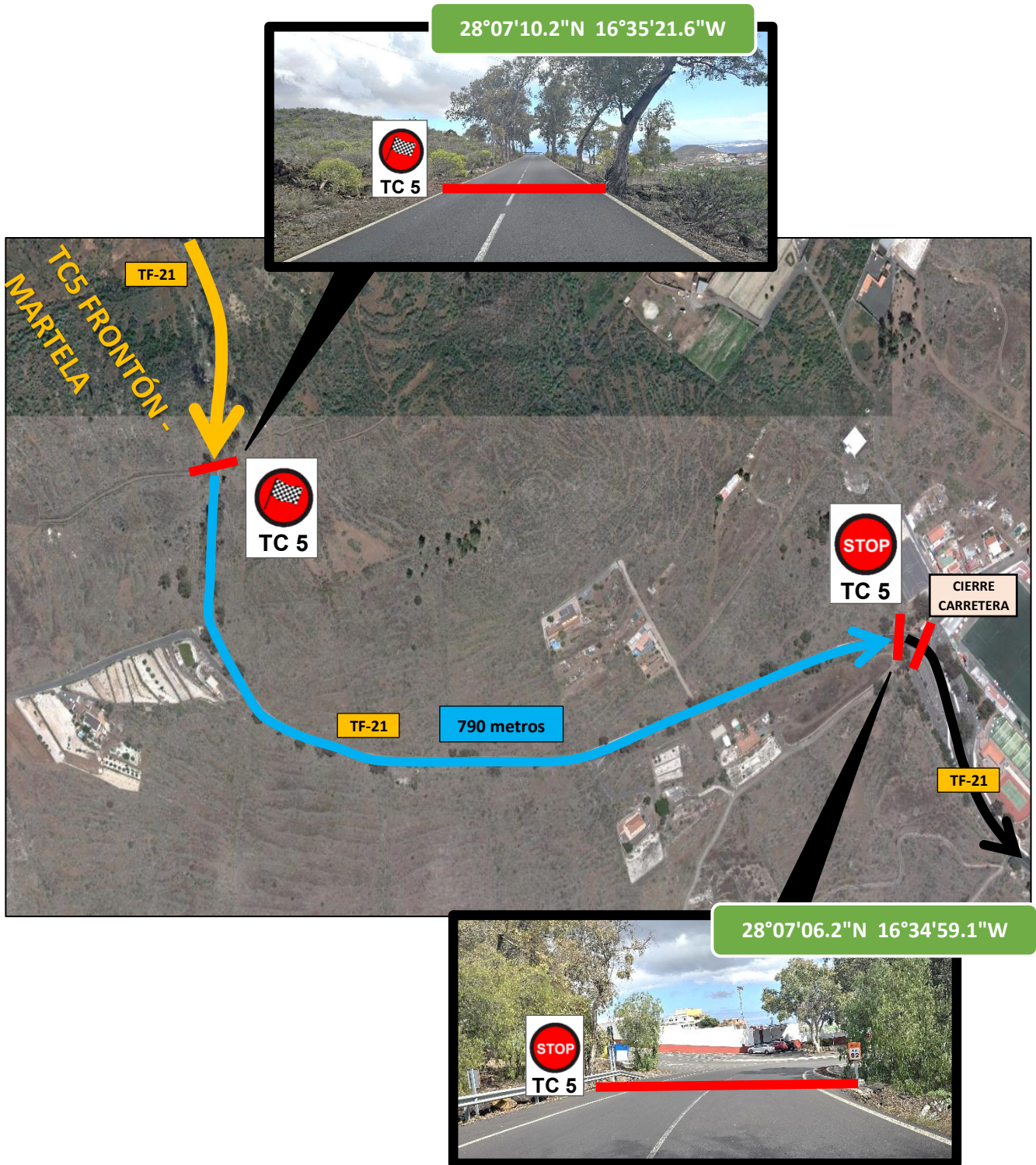
28°06'37.5"N 16°37'13.4"W



28°06'35.9"N 16°37'11.0"W



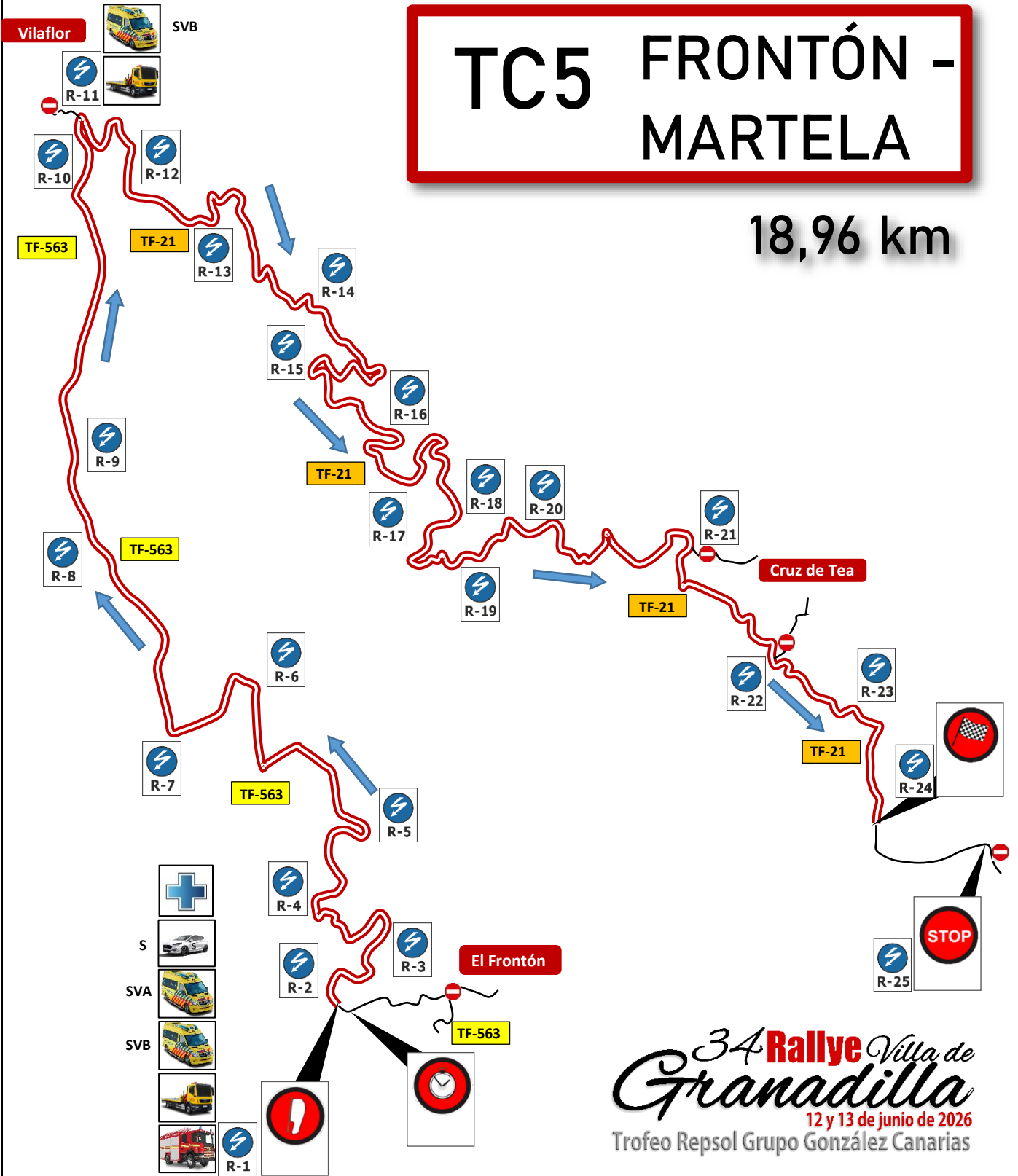
CONTROL DE LLEGADA Y CONTROL STOP



MAPA TC

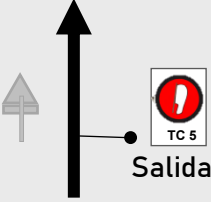



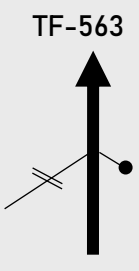

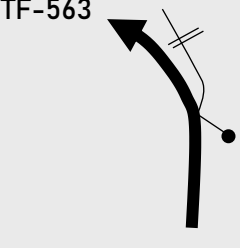

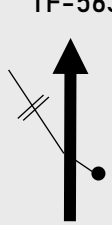

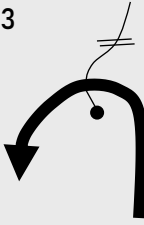

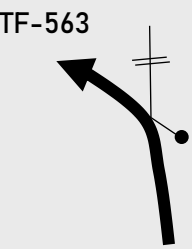

TC5 FRONTÓN - MARTELA

18,96 km



34^o Rallye Villa de
Granadilla
12 y 13 de junio de 2026
Trofeo Repsol Grupo González Canarias

Sección 2	TC 5 FRONTÓN-MARTELA	→	CH 6 El Desierto	Distancia 30,58	Tiempo 47min	Km/h 39,04	Sector 7
---------------------	--------------------------------	---	----------------------------	---------------------------	------------------------	----------------------	---------------------------

Distancia		DIRECCIÓN	INFORMACIONES	Kms. Regresivos
Total	Parcial			
Salida TC 5 FRONTÓN-MARTELA		TF-563 	28°06'37.5"N 16°37'13.4"W 	SVA, SVB   30,58
00,00	00,00			
00,14	00,14	TF-563 	28°06'41.8"N 16°37'13.6"W 	30,44
00,37	00,23	TF-563 	28°06'41.7"N 16°37'06.9"W 	30,21
01,39	01,02	TF-563 	28°06'54.5"N 16°37'18.3"W 	29,19
02,11	00,72	TF-563 	28°07'06.2"N 16°37'08.1"W 	28,47
03,43	01,32	TF-563 	28°07'32.0"N 16°37'31.5"W 	27,15

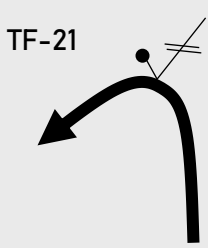





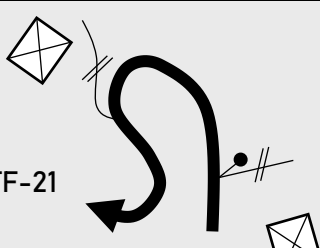


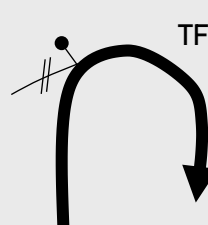





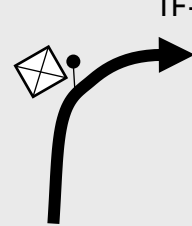


5

Sección 2	TC 5 FRONTÓN-MARTELA	→	CH 6 El Desierto	Distancia 30,58	Tiempo 47min	Km/h 39,04	Sector 7
---------------------	--------------------------------	---	----------------------------	---------------------------	------------------------	----------------------	---------------------------

Distancia		DIRECCIÓN	INFORMACIONES	Kms. Regresivos
Total	Parcial			
04,01	00,58	7 TF-563 14,95	28°07'23.2"N 16°37'47.3"W R-7	26,57
05,44	01,43	8 TF-563 13,52	28°08'02.2"N 16°38'08.3"W R-8	25,14
06,39	00,95	9 TF-563 12,57	28°08'31.2"N 16°38'07.4"W R-9	24,19
07,46	01,07	10 TF-563 11,50	28°09'02.3"N 16°38'06.3"W R-10	23,12
07,72	00,26	11 TF-21 TF-563 x TF-21 TF-21 11,24	28°09'10.5"N 16°38'08.6"W R-11	SVB 22,86
08,54	00,82	12 TF-21 10,42	28°08'56.9"N 16°37'57.5"W R-12	22,04

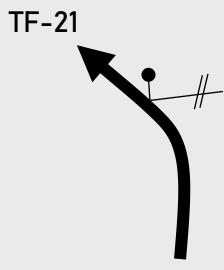


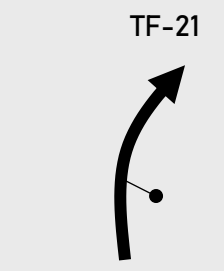


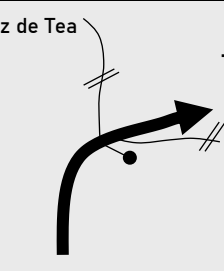


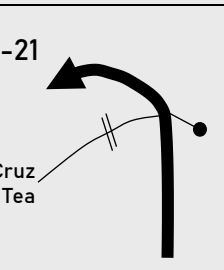


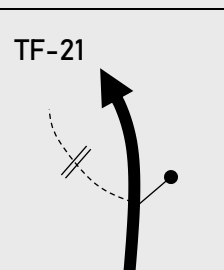


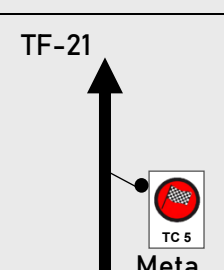



5

Sección 2	TC 5 FRONTÓN-MARTELA	→	CH 6 El Desierto	Distancia 30,58	Tiempo 47min	Km/h 39,04	Sector 7
---------------------	--------------------------------	---	----------------------------	---------------------------	------------------------	----------------------	---------------------------

Distancia		DIRECCIÓN	INFORMACIONES	Kms. Regresivos
Total	Parcial			
09,05	00,51	TF-21  13 9,91	28°08'52.6"N 16°37'40.6"W  	21,53
10,43	01,38	TF-21  14 8,53	28°08'37.4"N 16°37'18.5"W  	20,15
11,60	01,17	TF-21  15 7,36	28°08'28.4"N 16°37'19.3"W  	18,98
12,43	00,83	TF-21  16 6,53	28°08'16.1"N 16°37'02.4"W  	18,15
13,16	00,73	TF-21  17 5,80	28°08'11.3"N 16°36'57.6"W  	17,42
13,89	00,73	TF-21  18 5,07	28°08'02.0"N 16°36'49.8"W  	16,69

5

Sección 2	TC 5 FRONTÓN-MARTELA	→	CH 6 El Desierto	Distancia 30,58	Tiempo 47min	Km/h 39,04	Sector 7
---------------------	--------------------------------	---	----------------------------	---------------------------	------------------------	----------------------	---------------------------

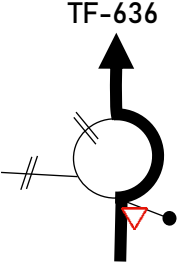
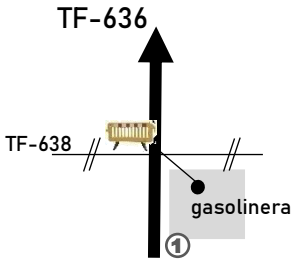
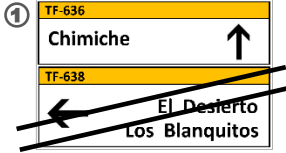
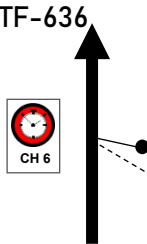

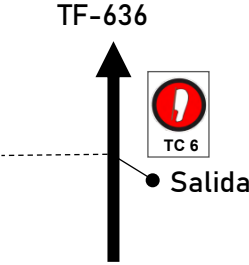

Distancia		DIRECCIÓN	INFORMACIONES	Kms. Regresivos
Total	Parcial			
14,61	00,72	TF-21  19 4,35	28°07'53.5"N 16°36'49.4"W  	15,97
15,30	00,69	TF-21  20 3,66	28°08'00.3"N 16°36'31.7"W  	15,28
16,58	01,28	a Cruz de Tea TF-21  21 2,38	28°07'57.4"N 16°36'00.9"W  	14,00
17,60	01,02	TF-21 a Cruz de Tea  22 1,36	28°07'37.7"N 16°35'43.3"W  	12,98
18,32	00,72	TF-21  23 0,64	28°07'28.1"N 16°35'24.8"W  	12,26
Meta TC 5 FRONTÓN-MARTELA		TF-21  24 0,00	28°07'10.2"N 16°35'21.6"W   	11,62

5

Sección 2	TC 5 FRONTÓN-MARTELA	→	CH 6 El Desierto	Distancia	Tiempo	Km/h	Sector 7
				30,58	47min	39,04	

Distancia		DIRECCIÓN	INFORMACIONES	Kms. Regresivos
Total	Parcial			
19,75	00,79	25 	28°07'06.2"N 16°34'59.1"W Control Stop 	10,83
19,77	00,02	26 	28°07'06.1"N 16°35'58.4"W Corte Carretera	10,81
20,65	00,88	27 		09,93
20,76	00,11	28 		09,82
22,51	01,75	29 		08,07
26,05	03,54	30 		04,53

Sección 2	TC 5 FRONTÓN-MARTELA	→	CH 6 El Desierto	Distancia	Tiempo	Km/h	Sector 7
				30,58	47min	39,04	

Distancia		DIRECCIÓN	INFORMACIONES	Kms. Regresivos
Total	Parcial			
26,94	00,89	31 		03,64
30,17	03,23	32 	28°06'16.1"N 16°33'04.1"W Corte Carretera 	00,41
30,58	00,41	33 	28°06'25.0"N 16°32'54.9"W Control Horario 	00,00
	+3 min 00,10	34 	28°06'26.0"N 16°32'51.1"W Salida TC 6 CORIN METAL- LA CISNERA 	

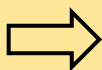
TRAMO CRONOMETRADO

TC6 CORIN METAL - LA CISNERA

10,19 km

Interrupción del TC:

En caso de interrupción del TC, nueva hora desde el Control Stop:



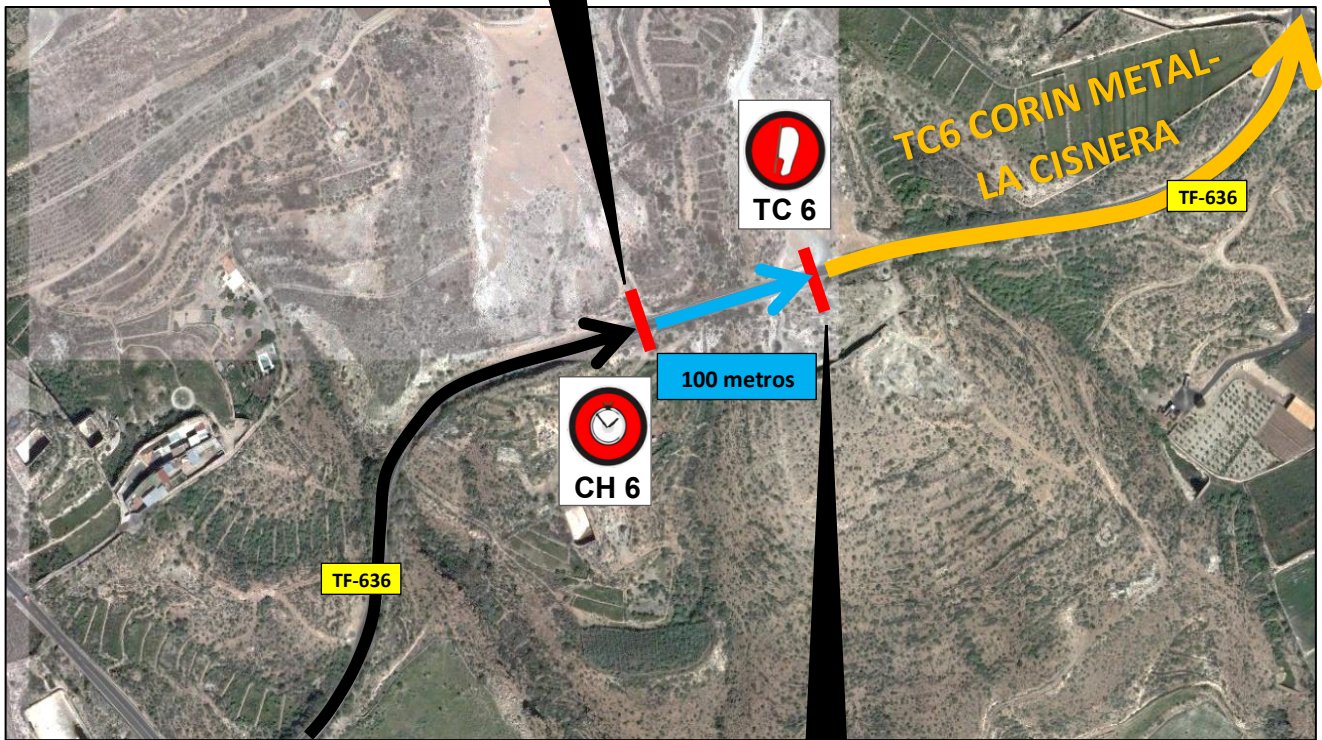
Tiempo **30 min**
distancia **24,94 km**
(49,88 Km/h)

Ruta Alternativa:

En caso de que el tramo sea neutralizado, seguir el recorrido alternativo hasta CH 6A en la página **99**

CONTROL HORARIO Y SALIDA

28°06'25.0"N 16°32'54.9"W

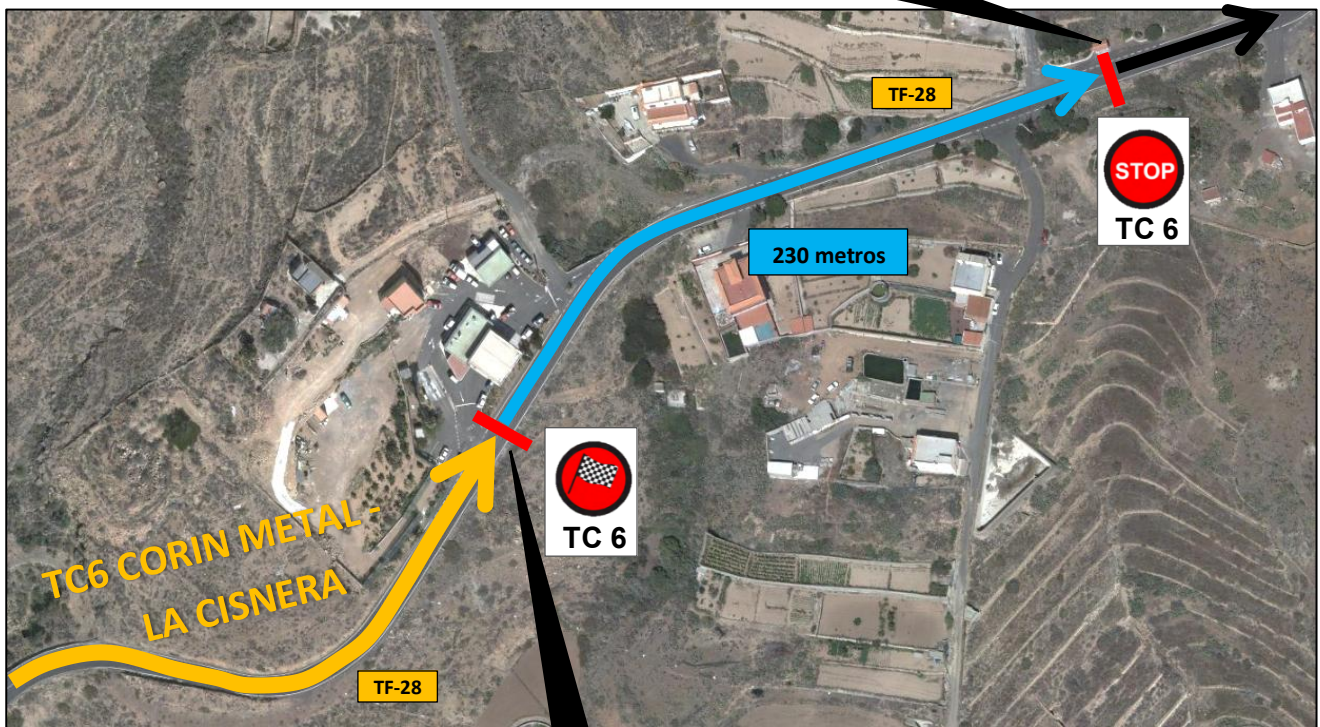


28°06'26.0"N 16°32'51.1"W



CONTROL DE LLEGADA Y CONTROL STOP

28°09'28.5"N 16°30'27.6"W

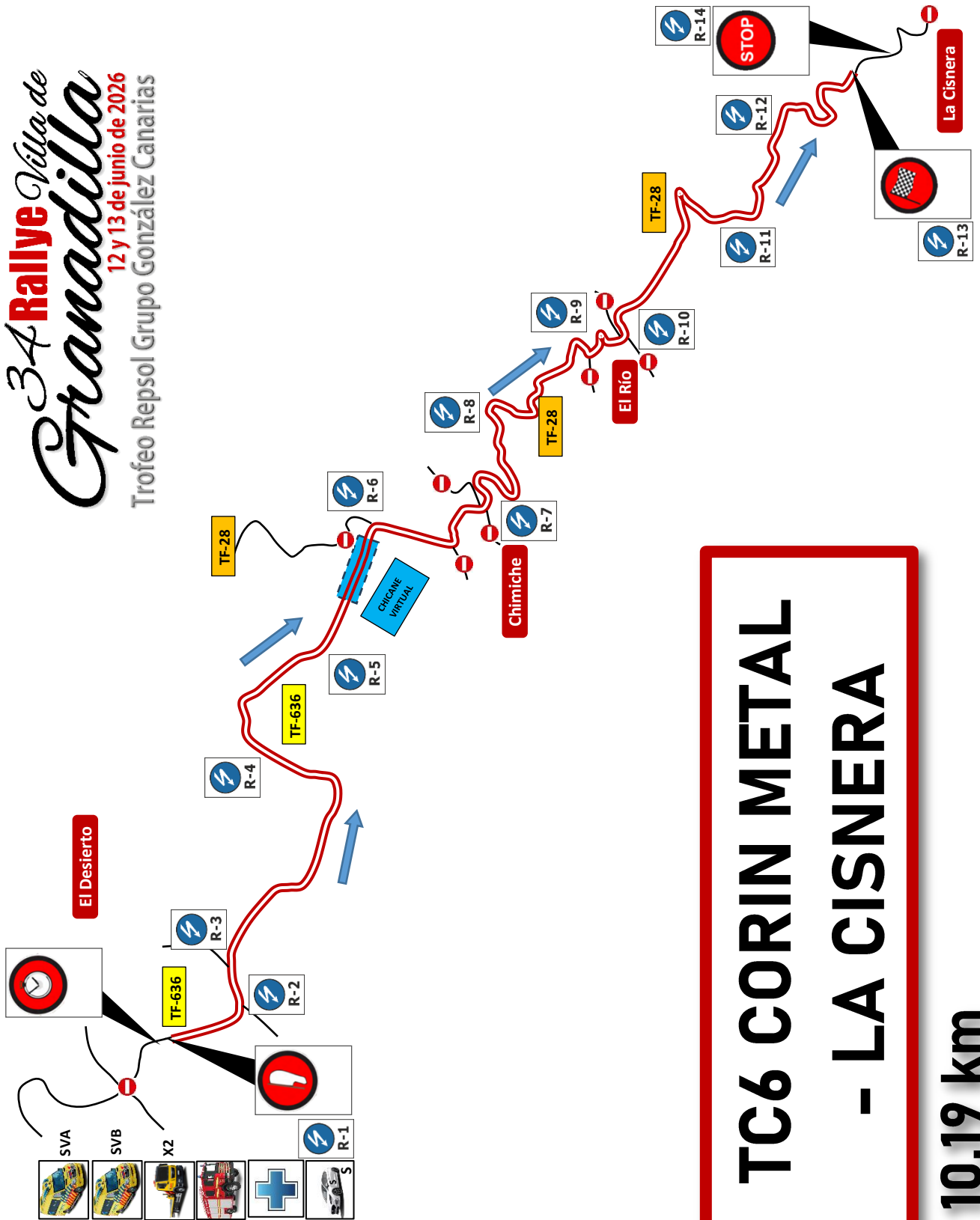


28°09'24.7"N 16°30'34.7"W



MAPA TC








34 Rallye Villa de Granadilla
12 y 13 de junio de 2026
Trofeo Repsol Grupo González Canarias



**TC6 CORIN METAL
- LA CISNERA**

10,19 km

Sección 2	TC 6 CORIN METAL - LA CISNERA	→	CH 6A ENTRADA REAGRUPAMIENTO	Distancia 35,36	Tiempo 1h00min	Km/h 35,36	Sector 8
---------------------	--	---	---	--------------------	-------------------	---------------	---------------------------

Distancia		DIRECCIÓN	INFORMACIONES	Kms. Regresivos SVA,SVB	
Total	Parcial				
Salida TC 6 CORIN METAL- LA CISNERA		TF-636 ↑ ● Salida TC 6	28°06'26.0"N 16°32'51.1"W 	 35,36	
00,00	00,00	1	R-1		
00,37	00,37	2	TF-636 ↙ C/Cueva Gacha	28°06'30.8"N 16°32'40.2"W  R-2	34,99
00,61	00,24	3	3	28°06'38.4"N 16°32'42.4"W  R-3	34,75
02,35	01,74	4	4	28°07'17.4"N 16°32'34.1"W  R-4	33,01
03,32	00,97	5	5	28°07'38.6"N 16°32'23.0"W  R-5	32,04
03,72	00,40	6	6	28°07'50.5"N 16°32'17.3"W  VC 60 km/h	31,64

Sección 2	TC 6 CORIN METAL - LA CISNERA	→	CH 6A ENTRADA REAGRUPAMIENTO	Distancia 35,36	Tiempo 1h00min	Km/h 35,36	Sector 8
---------------------	--	---	---	--------------------	-------------------	---------------	---------------------------

Distancia		DIRECCIÓN	INFORMACIONES	Kms. Regresivos
Total	Parcial			
03,93	00,21	<p>TF-636</p> <p>7</p> <p>6,26</p>	<p>28°07'56.7"N 16°32'14.4"W</p>	31,43
04,05	00,12	<p>TF-28</p> <p>8</p> <p>6,14</p>	<p>28°08'00.2"N 16°32'12.5"W</p>	31,31
04,80	00,75	<p>TF-28</p> <p>9</p> <p>5,39</p>	<p>28°08'04.5"N 16°31'50.7"W</p>	30,56
05,81	01,01	<p>TF-28</p> <p>10</p> <p>4,38</p>	<p>28°08'21.5"N 16°31'49.6"W</p>	29,55
06,86	01,05	<p>TF-28</p> <p>11</p> <p>3,33</p>	<p>28°08'32.3"N 16°31'28.8"W</p>	28,50
07,19	00,33	<p>TF-28</p> <p>12</p> <p>3,00</p>	<p>28°08'35.9"N 16°31'21.7"W</p>	28,17

6

Sección 2	TC 6 CORIN METAL - LA CISNERA	→	CH 6A ENTRADA REAGRUPAMIENTO	Distancia	Tiempo	Km/h	Sector 8
				35,36	1h00min	35,36	

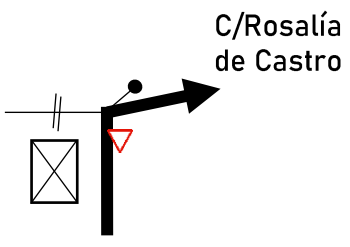
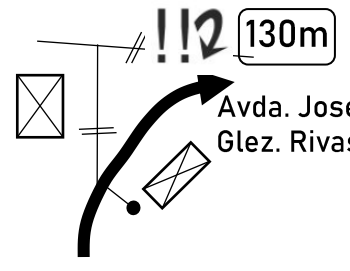
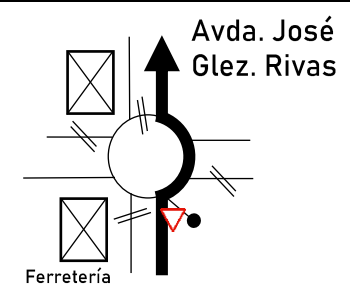
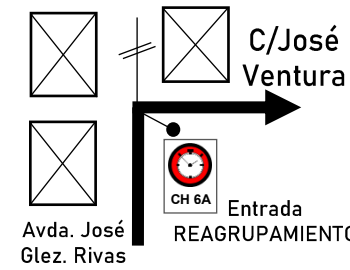

Distancia		DIRECCIÓN	INFORMACIONES	Kms. Regresivos
Total	Parcial			
08,61	01,42		28°08'58.3"N 16°30'57.8"W 	26,75
09,40	00,79		28°09'17.3"N 16°30'49.0"W 	25,96
Meta TC 6 CORIN METAL- LA CISNERA			28°09'24.7"N 16°30'34.7"W 	25,17
10,42	00,23		28°09'28.5"N 16°30'27.6"W Control Stop 	24,94
10,89	00,47		28°09'36.1"N 16°30'19.4"W Corte Carretera	24,47
12,60	01,71			22,76

6

Sección 2	TC 6 CORIN METAL - LA CISNERA	→	CH 6A ENTRADA REAGRUPAMIENTO	Distancia	Tiempo	Km/h	Sector 8
				35,36	1h00min	35,36	

Distancia		DIRECCIÓN	INFORMACIONES	Kms. Regresivos
Total	Parcial			
19,16	06,56	<p>19</p>		16,20
19,42	00,26	<p>20</p>		15,94
32,39	12,97	<p>21</p>		02,97
33,10	00,71	<p>22</p>	<p>mantener carril derecho</p>	02,26
33,73	00,63	<p>23</p>		01,63
33,93	00,23	<p>24</p>		01,40

Sección 2	TC 6 CORIN METAL - LA CISNERA	→	CH 6A ENTRADA REAGRUPAMIENTO	Distancia	Tiempo	Km/h	Sector 8
				35,36	1h00min	35,36	

Distancia		DIRECCIÓN	INFORMACIONES	Kms. Regresivos
Total	Parcial			
34,80	00,84	25 		00,56
34,93	00,13	26 		00,43
35,15	00,22	27 		00,21
35,36	00,21	28 	28°04'42.9"N 16°33'35.5"W Entrada Reagrupamiento 	00,00

REAGRUPAMIENTO

35 min

00,00	00,00	<p>SIEC</p> <p>iglesia</p> <p>Salida REAGRUPAMIENTO</p> <p>Entrada ASISTENCIAS</p>	<p>28°04'39.6"N 16°33'32.0"W</p> <p>Salida</p> <p>Reagrupamiento</p> <p>Entrada</p> <p>Asistencias</p> <p>CH 6B</p>	00,00
-------	-------	--	---	-------

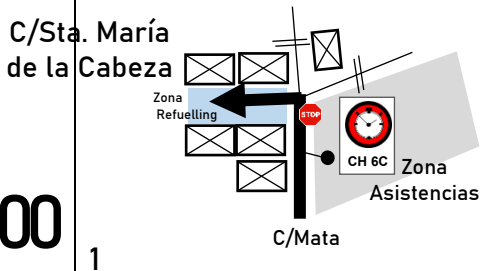

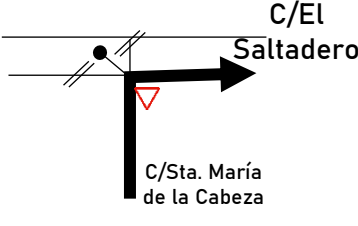
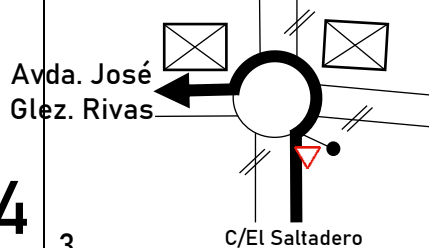
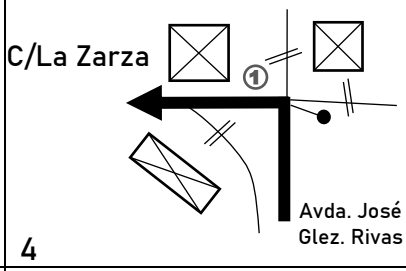

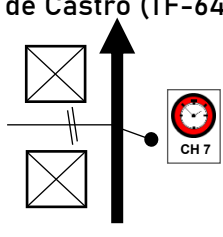

ZONA DE ASISTENCIA "B"

30 min

34 **Rallye** *Villa de*
Granadilla
12 y 13 de junio de 2026
Trofeo Repsol Grupo González Canarias

3º SECCIÓN

Sección 3	CH 6C SALIDA ASISTENCIAS		→	CH 7 Atogo		Distancia 1,00	Tiempo 17min	Km/h 3,53	Sector 9

Distancia		DIRECCIÓN	INFORMACIONES	Kms. Regresivos
Total	Parcial			
00,00	00,00	1 	28°04'36.9"N 16°33'33.4"W Salida Asistencias 	01,00
00,18	00,18	2 		00,82
00,32	00,14	3 		00,68
00,56	00,24	4 		00,44
00,75	00,19	5 	28°04'32.4"N 16°33'51.0"W Corte Carretera	00,25
01,00	00,25	6 	28°04'28.8"N 16°33'58.9"W Control Horario 	00,00

Sección 3	CH 6C SALIDA ASISTENCIAS →	CH 7 Atogo	Distancia 1,00	Tiempo 17min	Km/h 3,53	Sector 9
---------------------	--------------------------------------	----------------------	--------------------------	------------------------	---------------------	---------------------------

Distancia		DIRECCIÓN	INFORMACIONES	Kms. Regresivos
Total	Parcial			
	+3 min 00,07	<p>TF-645</p>	<p>28°04'27.2"N 16°34'00.7"W</p> <p>Salida TC 7 ATOGO</p>	

TRAMO CRONOMETRADO

34 Rallye Villa de Granadilla

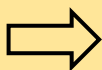
12 y 13 de junio de 2026
Trofeo Repsol Grupo González Canarias

TC7 ATOGO

6,51 km

Interrupción del TC:

En caso de interrupción del TC, nueva hora desde el Control Stop:

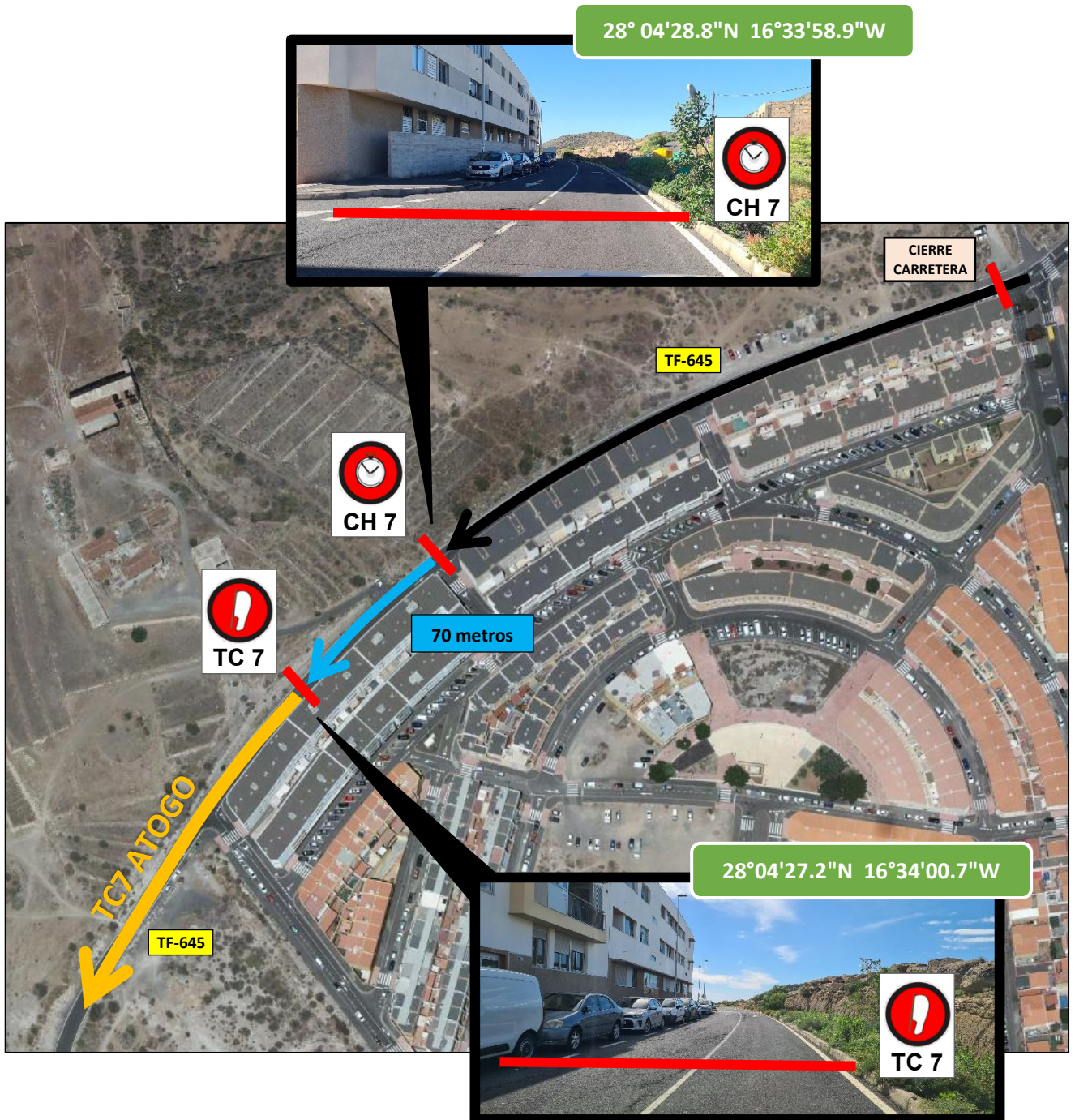


Tiempo 30 min
distancia 13,29 km
(26,58 Km/h)

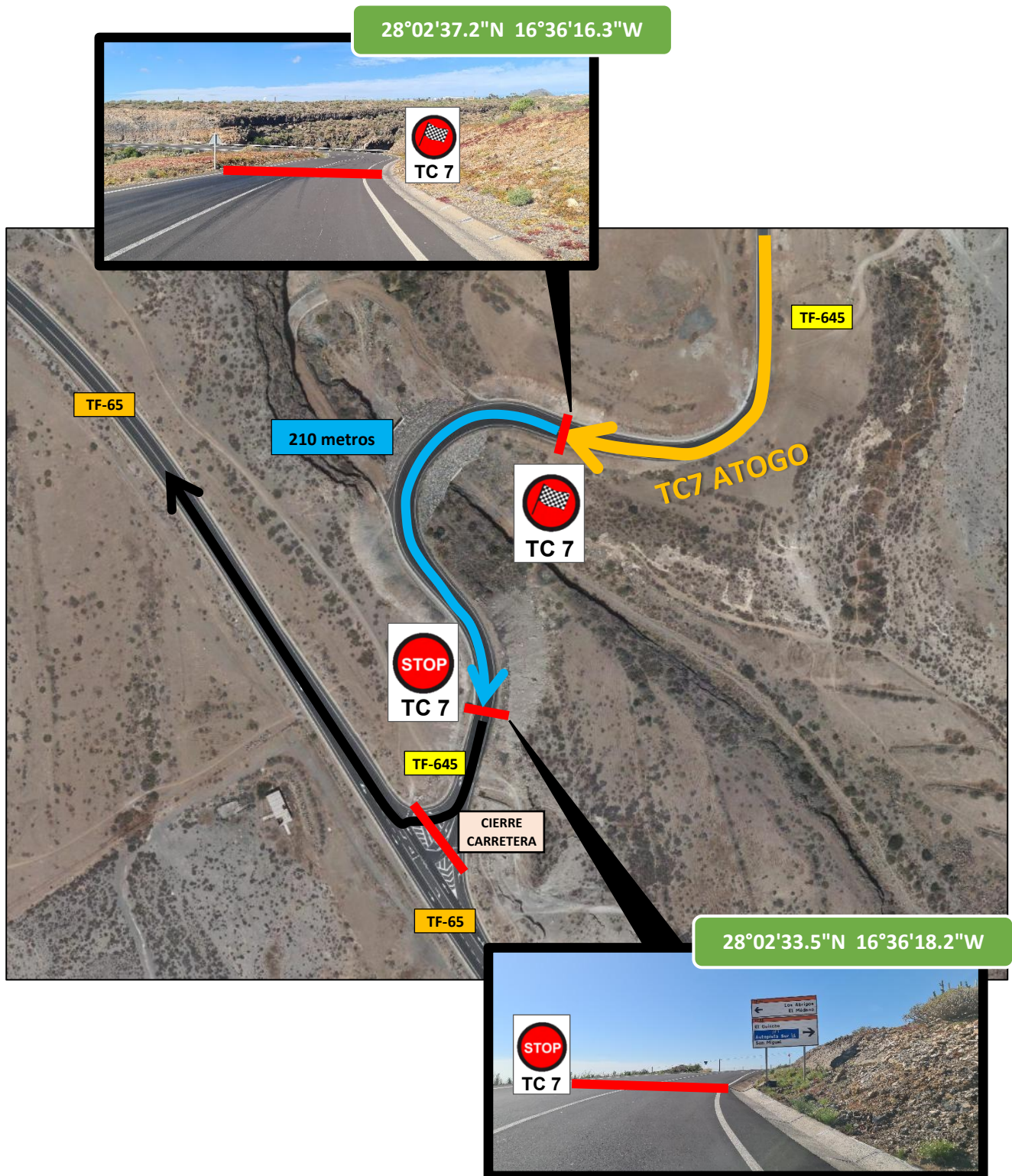
Ruta Alternativa:

En caso de que el tramo sea neutralizado, seguir el recorrido alternativo hasta CH 8 en la página 102

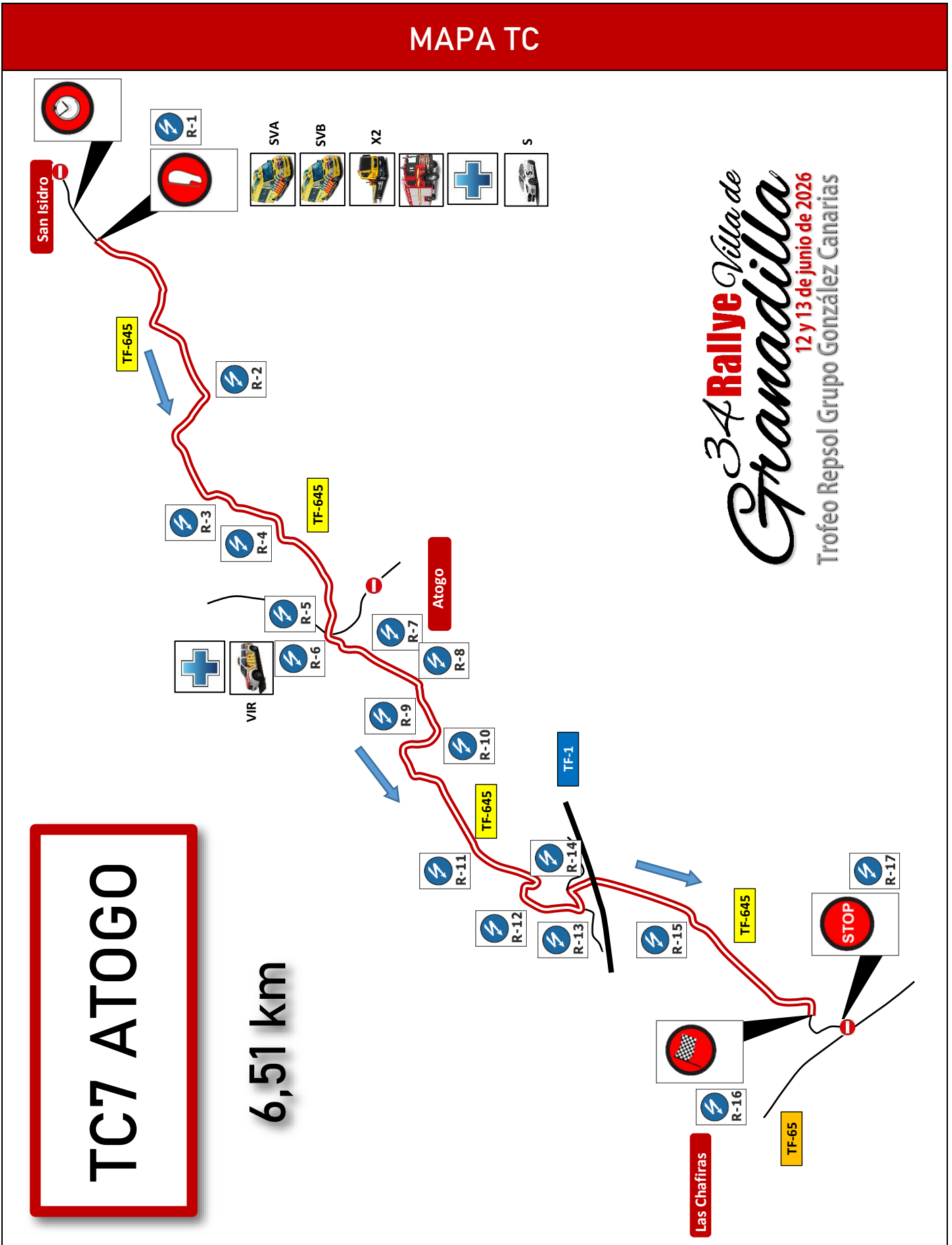
CONTROL HORARIO Y SALIDA



CONTROL DE LLEGADA Y CONTROL STOP



MAPA TC



Sección 3	TC 7 ATOGO	→	CH 8 El Desierto	Distancia 20,01	Tiempo 37min	Km/h 32,45	Sector 10
---------------------	---------------	---	---------------------	--------------------	-----------------	---------------	---------------------

Distancia		DIRECCIÓN	INFORMACIONES	Kms. Regresivos SVA, SVB
Total	Parcial			
00,00	00,00	TF-645 Salida TC 7 6,51	28°04'27.2"N 16°34'00.7"W R-1 	 20,01
01,08	01,08	TF-645 5,43	28°04'09.6"N 16°34'29.5"W R-2	18,93
01,73	00,65	TF-645 4,78	28°04'07.0"N 16°34'46.3"W R-3	18,28
02,11	00,38	TF-645 4,40	28°03'57.5"N 16°34'53.7"W R-4	17,90
02,65	00,54	TF-645 3,86	28°03'51.5"N 16°35'09.5"W R-5	17,36
02,73	00,08	TF-645 cruce aeropuerto 3,78	28°03'49.5"N 16°35'10.9"W R-6	 17,28

7

Sección 3	TC 7 ATOGO	→	CH 8 El Desierto	Distancia 20,01	Tiempo 37min	Km/h 32,45	Sector 10
---------------------	---------------	---	---------------------	--------------------	-----------------	---------------	---------------------

Distancia		DIRECCIÓN	INFORMACIONES	Kms. Regresivos
Total	Parcial			
02,92	00,19	<p>7</p> <p>TF-645</p> <p>3,59</p>	<p>28°03'44.4"N 16°35'13.8"W</p> <p>R-7</p>	17,09
03,08	00,16	<p>8</p> <p>TF-645</p> <p>3,43</p>	<p>28°03'39.8"N 16°35'16.8"W</p> <p>R-8</p>	16,93
03,30	00,22	<p>9</p> <p>TF-645</p> <p>3,21</p>	<p>28°03'36.3"N 16°35'23.3"W</p> <p>R-9</p>	16,71
03,44	00,14	<p>10</p> <p>TF-645</p> <p>3,07</p>	<p>28°03'35.1"N 16°35'27.9"W</p> <p>R-10</p>	16,57
04,15	00,71	<p>11</p> <p>TF-645</p> <p>2,36</p>	<p>28°03'30.1"N 16°35'44.3"W</p> <p>R-11</p>	15,86
04,80	00,65	<p>12</p> <p>TF-645</p> <p>1,71</p>	<p>28°03'18.6"N 16°35'57.6"W</p> <p>R-12</p>	15,21

7

Sección 3	TC 7 ATOGO	→	CH 8 El Desierto	Distancia 20,01	Tiempo 37min	Km/h 32,45	Sector 10
---------------------	----------------------	---	----------------------------	--------------------	-----------------	---------------	----------------------------

Distancia		DIRECCIÓN	INFORMACIONES	Kms. Regresivos
Total	Parcial			
04,98	00,18	<p>TF-645</p> <p>13</p> <p>1,53</p>	<p>28°03'12.6"N 16°35'57.5"W</p> <p>R-13</p>	15,03
05,08	00,10	<p>TF-645</p> <p>14</p> <p>1,43</p>	<p>28°03'14.5"N 16°35'54.8"W</p> <p>R-14</p>	14,93
05,71	00,63	<p>TF-645</p> <p>15</p> <p>0,80</p>	<p>28°02'55.4"N 16°35'58.8"W</p> <p>R-15</p>	14,30
Meta TC 7 ATOGO		<p>TF-645</p> <p>TC 7</p> <p>Meta</p> <p>16</p> <p>0,00</p>	<p>28°02'37.2"N 16°36'16.3"W</p> <p>R-16</p> <p>TC 7</p>	13,50
06,72	00,21	<p>TF-645</p> <p>TC 7</p> <p>C. Stop</p> <p>17</p>	<p>28°02'33.5"N 16°36'18.2"W</p> <p>Control Stop</p> <p>TC 7</p> <p>R-17</p>	13,29
06,78	00,06	<p>TF-65</p> <p>TF-65</p> <p>TF-645</p> <p>18</p>	<p>28°02'31.7"N 16°36'18.7"W</p> <p>Corte Carretera</p> <p>TF-65</p> <p>Los Abrigos El Médano</p> <p>El Guincho</p> <p>Autopista Sur</p> <p>San Miguel</p>	13,23

7

Sección 3	TC 7 ATOGO	→	CH 8 El Desierto	Distancia 20,01	Tiempo 37min	Km/h 32,45	Sector 10
---------------------	---------------	---	---------------------	--------------------	-----------------	---------------	---------------------

Distancia		DIRECCIÓN	INFORMACIONES	Kms. Regresivos
Total	Parcial			
07,97	01,19			12,04
08,23	00,26			11,78
12,92	04,69			07,09
13,14	00,22			06,87
13,32	00,18			06,69
14,28	00,96			05,73

Sección 3	TC 7 ATOGO	→	CH 8 El Desierto	Distancia 20,01	Tiempo 37min	Km/h 32,45	Sector 10
---------------------	---------------	---	---------------------	--------------------	-----------------	---------------	---------------------

Distancia		DIRECCIÓN	INFORMACIONES	Kms. Regresivos
Total	Parcial			
14,41	00,13	<p>Avda. José Glez. Rivas</p> <p>25</p>		05,60
14,63	00,22	<p>C/E. Verode</p> <p>Ferretería</p> <p>26</p>		05,38
15,10	00,47	<p>C/Deportes</p> <p>27</p>		04,91
15,32	00,22	<p>Paseo de Cha Joaquina</p> <p>Terrero Lucha</p> <p>28</p>	<p>① Terrero de Lucha <i>Pollito de la Barriada</i></p>	04,69
15,46	00,14	<p>29</p>		04,55
15,49	00,03	<p>Avda. Abona (TF-636)</p> <p>TF-64</p> <p>30</p>	<p>① TF-636 ← Chimiche</p>	04,52

Sección 3	TC 7 ATOGO	→	CH 8 El Desierto	Distancia	Tiempo	Km/h	Sector 10
				20,01	37min	32,45	

Distancia		DIRECCIÓN	INFORMACIONES	Kms. Regresivos
Total	Parcial			
16,36	00,87	31 		03,65
19,60	03,24	32 	28°06'16.1"N 16°33'04.1"W Corte Carretera 	00,41
20,01	00,41	33 	28°06'25.0"N 16°32'54.9"W Control Horario 	00,00
	+3 min 00,10	34 	28°06'26.0"N 16°32'51.1"W Salida TC 8 CORIN METAL- LA CISNERA 	

TRAMO CRONOMETRADO

**TC8 CORIN METAL
- LA CISNERA**

10,19 km

Interrupción del TC:

En caso de interrupción del TC, nueva hora desde el Control Stop:



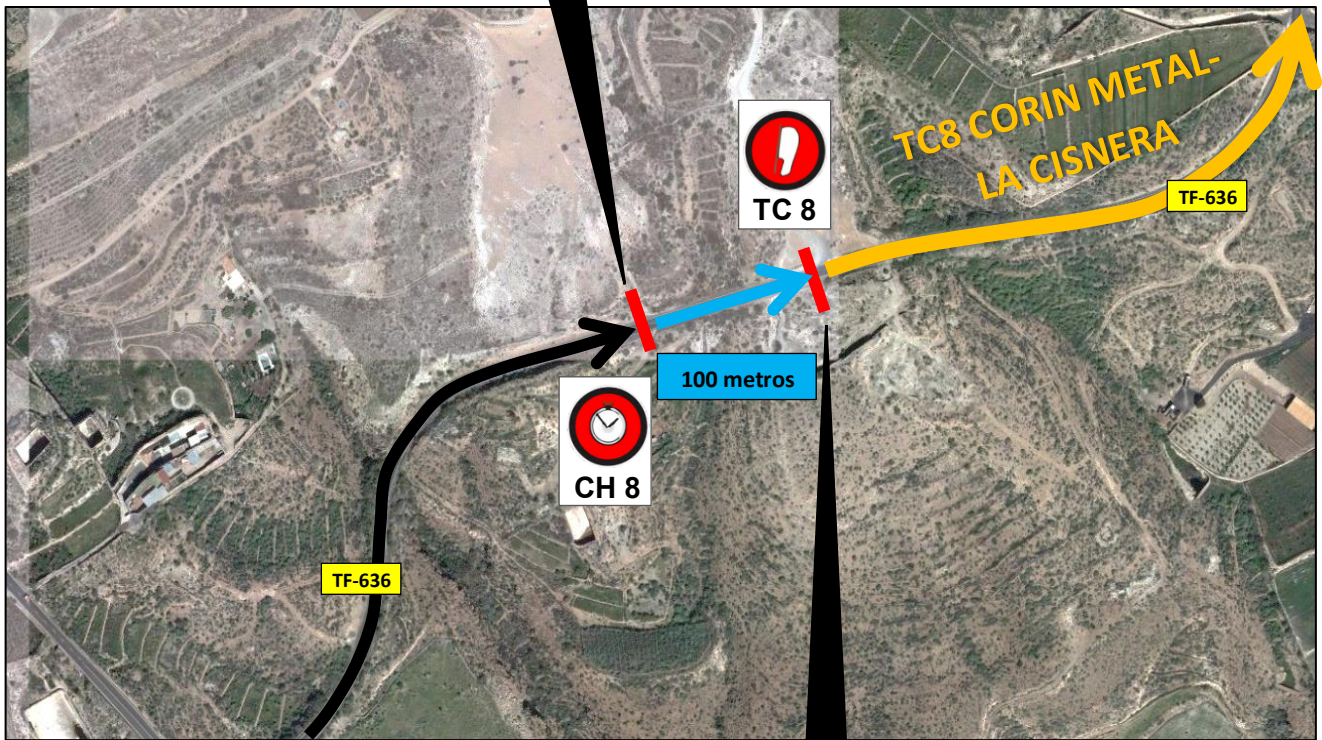
Tiempo **40 min**
distancia **26,43 km**
(39,65 Km/h)

Ruta Alternativa:

En caso de que el tramo sea neutralizado, seguir el recorrido alternativo hasta **CH 8A** en la página **105**

CONTROL HORARIO Y SALIDA

28°06'25.0"N 16°32'54.9"W

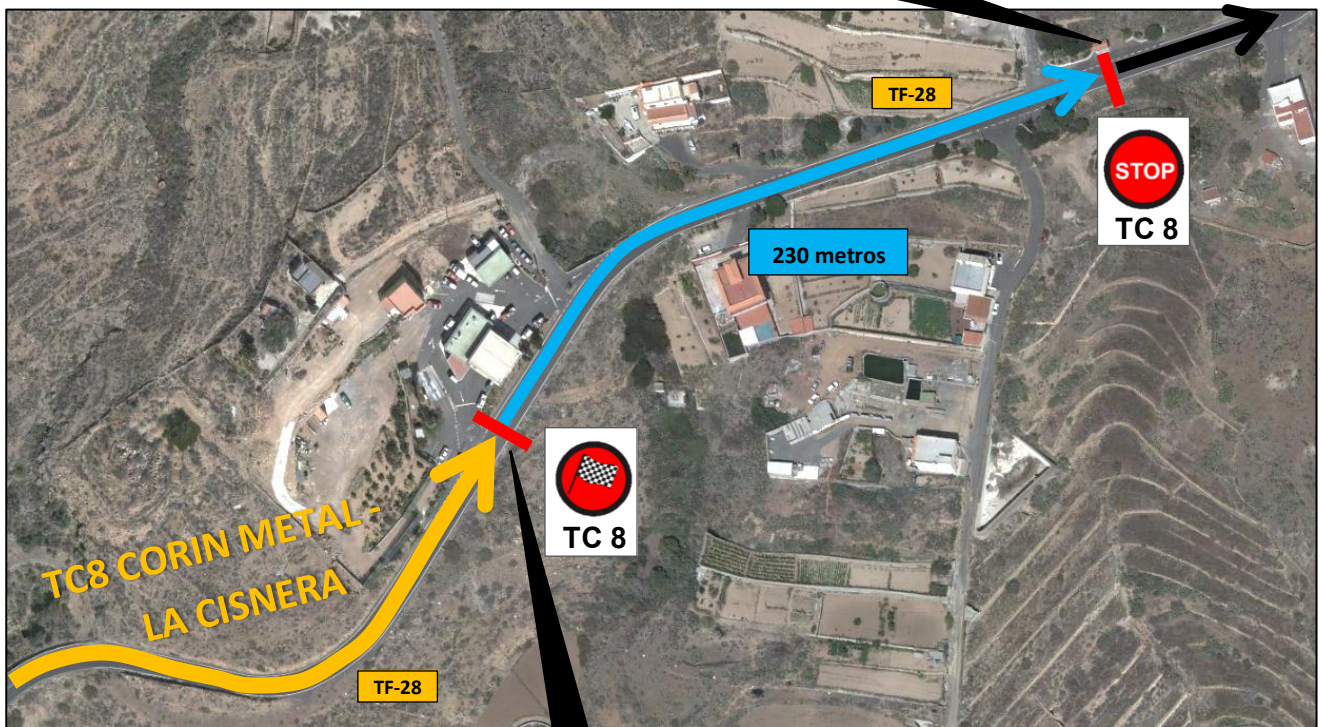


28°06'26.0"N 16°32'51.1"W




CONTROL DE LLEGADA Y CONTROL STOP

28°09'28.5"N 16°30'27.6"W

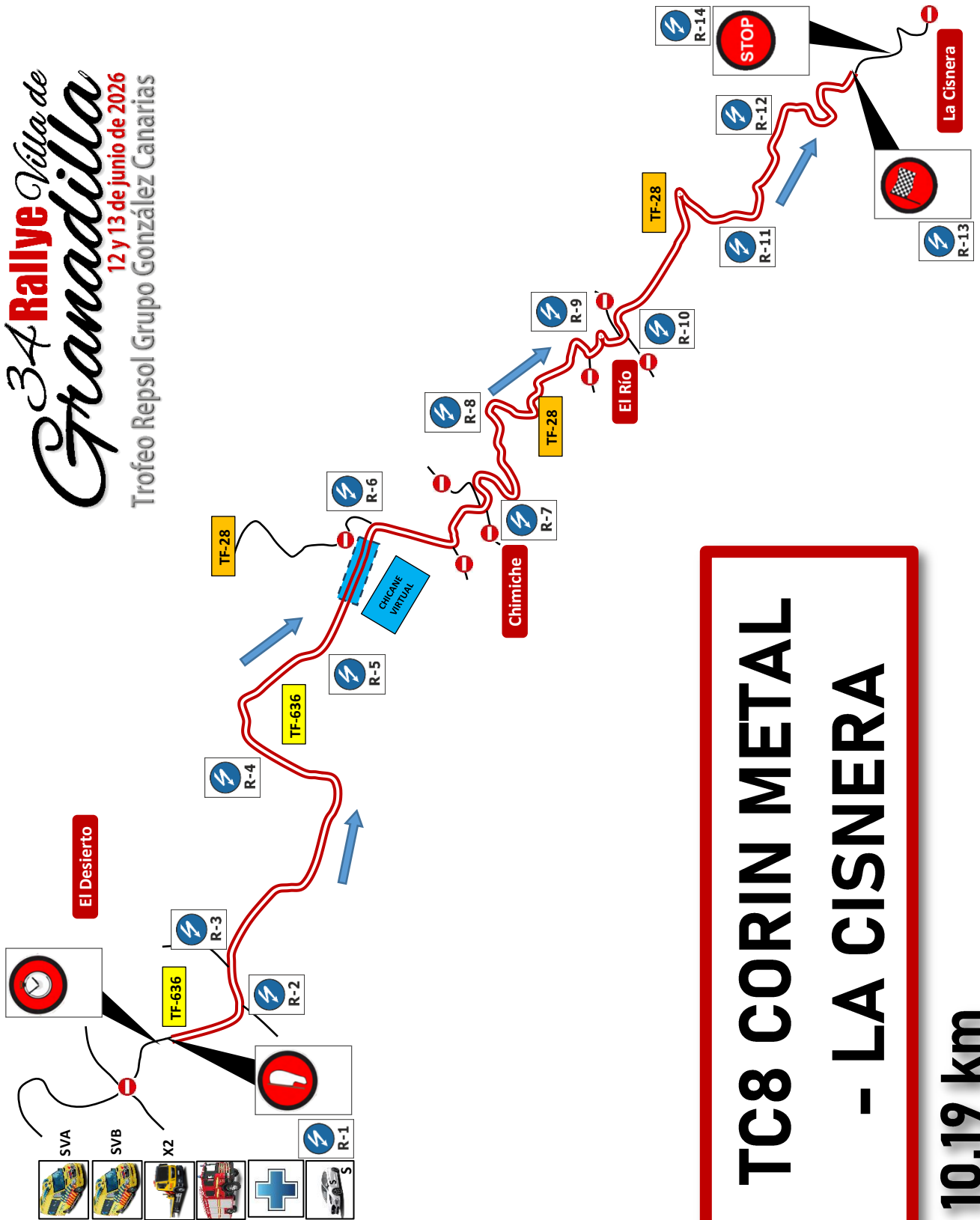


28°09'24.7"N 16°30'34.7"W



MAPA TC








34 Rallye Villa de Granadilla
12 y 13 de junio de 2026
Trofeo Repsol Grupo González Canarias



**TC8 CORIN METAL
- LA CISNERA**

10,19 km

Sección 3	TC 8 CORIN METAL - LA CISNERA	→	CH 8A ENTRADA REAGRUPAMIENTO	Distancia 36,85	Tiempo 1h00min	Km/h 36,85	Sector 11
---------------------	--	---	---	--------------------	-------------------	---------------	----------------------------

Distancia		DIRECCIÓN	INFORMACIONES	Kms. Regresivos SVA,SVB
Total	Parcial			
Salida TC 8 CORIN METAL- LA CISNERA		TF-636 ↑ Salida 10,19	28°06'26.0"N 16°32'51.1"W  R-1 TC 8	 36,85
00,00	00,00	TF-636 ↖ C/Cueva Gacha 9,82	28°06'30.8"N 16°32'40.2"W  R-2	36,48
00,61	00,24	C/el Delgadillo TF-636 ↑ 9,58	28°06'38.4"N 16°32'42.4"W  R-3	36,24
02,35	01,74	Finca Juan TF-636 ↑ 7,84	28°07'17.4"N 16°32'34.1"W  R-4	34,50
03,32	00,97	TF-636 ↖ 6,87	28°07'38.6"N 16°32'23.0"W  R-5	33,53
03,72	00,40	TF-636 ↑ inicio VC línea discontinua izqda 6,47	28°07'50.5"N 16°32'17.3"W  !! VC 60 km/h	33,13

8

Sección 3	TC 8 CORIN METAL - LA CISNERA	→	CH 8A ENTRADA REAGRUPAMIENTO	Distancia 36,85	Tiempo 1h00min	Km/h 36,85	Sector 11

Distancia		DIRECCIÓN	INFORMACIONES	Kms. Regresivos
Total	Parcial			
03,93	00,21	<p>TF-636</p> <p>7</p>	<p>28°07'56.7"N 16°32'14.4"W</p>	32,92
04,05	00,12	<p>TF-28</p> <p>8</p>	<p>28°08'00.2"N 16°32'12.5"W</p>	32,80
04,80	00,75	<p>TF-28</p> <p>9</p>	<p>28°08'04.5"N 16°31'50.7"W</p>	32,05
05,81	01,01	<p>TF-28</p> <p>10</p>	<p>28°08'21.5"N 16°31'49.6"W</p>	31,04
06,86	01,05	<p>TF-28</p> <p>11</p>	<p>28°08'32.3"N 16°31'28.8"W</p>	29,99
07,19	00,33	<p>TF-28</p> <p>12</p>	<p>28°08'35.9"N 16°31'21.7"W</p>	29,66

8

Sección 3	TC 8 CORIN METAL - LA CISNERA	→	CH 8A ENTRADA REAGRUPAMIENTO	Distancia	Tiempo	Km/h	Sector 11
				36,85	1h00min	36,85	

Distancia		DIRECCIÓN	INFORMACIONES	Kms. Regresivos
Total	Parcial			
08,61	01,42		28°08'58.3"N 16°30'57.8"W 	28,24
09,40	00,79		28°09'17.3"N 16°30'49.0"W 	27,45
Meta TC 8 CORIN METAL- LA CISNERA			28°09'24.7"N 16°30'34.7"W 	26,66
10,19	00,79		28°09'28.5"N 16°30'27.6"W Control Stop 	26,43
10,42	00,23		Corte Carretera 	25,96
10,89	00,47		28°09'36.1"N 16°30'19.4"W Corte Carretera 	24,25
12,60	01,71			24,25

8

Sección 3	TC 8 CORIN METAL - LA CISNERA	→	CH 8A ENTRADA REAGRUPAMIENTO	Distancia	Tiempo	Km/h	Sector 11
				36,85	1h00min	36,85	

Distancia		DIRECCIÓN	INFORMACIONES	Kms. Regresivos
Total	Parcial			
19,16	06,56			17,69
19,42	00,26			17,43
32,39	12,97			04,46
33,10	00,71		<p>dirección El Médano TF-64</p>	03,75
36,00	02,90			00,85
36,65	00,65			00,20

Sección 3	TC 8 CORIN METAL - LA CISNERA	→	CH 8A ENTRADA REAGRUPAMIENTO	Distancia 36,85	Tiempo 1h00min	Km/h 36,85	Sector 11
---------------------	--	---	---	--------------------	-------------------	---------------	----------------------------

Distancia		DIRECCIÓN	INFORMACIONES	Kms. Regresivos
Total	Parcial			
36,85	00,20		28°02'42.2"N 16°32'18.8"W Control Horario Llegada FIN Rallye	00,00

ENTRADA PARQUE CERRADO FIN RALLYE



34 Rallye Villa de
Granadilla
12 y 13 de junio de 2026
Trofeo Repsol Grupo González Canarias

RECORRIDOS

ALTERNATIVOS

RECORRIDOS ALTERNATIVOS:

de TC1/4 ATOGO
a CH2/5 Frontón _____ Pág. 92

de TC2/5 FRONTÓN-MARTELA
a CH3/6 El Desierto _____ Pág. 96

de TC3/TC6 CORIN METAL-LA CISNERA
a CH3A/6A Entrada Reagrupamiento _____ Pág. 99

de TC7 ATOGO
a CH8 El Desierto _____ Pág. 102

de TC8 CORIN METAL-LA CISNERA
a CH8A Fin Rallye El Médano _____ Pág. 105

RECORRIDO ALTERNATIVO

*34 Rallye Villa de
Granadilla*
12 y 13 de junio de 2026
Trofeo Repsol Grupo González Canarias

de salida TC1/TC4 ATOGO
a CH2/CH5 FRONTÓN

18,43 km

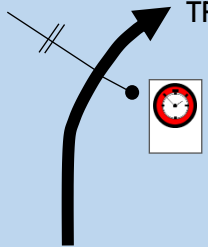

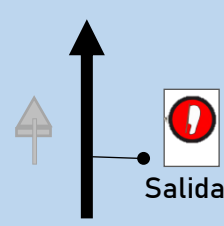

Sección 1/2	TC 1/4 ATOGO	→	CH 2/5 Frontón	Distancia 18,43	Tiempo 37min	Km/h 29,89	Sector 2/6
-----------------------	-----------------	---	-------------------	--------------------	-----------------	---------------	----------------------

Distancia		DIRECCIÓN	INFORMACIONES	Kms. Regresivos
Total	Parcial			
00,00	00,00	1 TF-645 	28°04'27.2"N 16°34'00.7"W Salida TC 1/4 ATOGO 	18,43
00,31	00,31	2		18,12
01,12	00,81	3		17,31
01,49	00,37	4		16,94
06,13	04,69	5		12,30
06,43	00,30	6		12,00

Sección 1/2	TC 1/4 ATOGO	→	CH 2/5 Frontón	Distancia 18,43	Tiempo 37min	Km/h 29,89	Sector 2/6
-----------------------	-----------------	---	-------------------	--------------------	-----------------	---------------	----------------------

Distancia		DIRECCIÓN	INFORMACIONES	Kms. Regresivos
Total	Parcial			
06,98	00,55	7 TF-65 		11,45
08,86	01,88	8 TF-65 		09,57
11,39	02,53	9 TF-65 	REPSOL Las Zocas 	07,04
15,21	03,82	10 TF-65 		03,22
16,40	01,19	11 TF-563 TF-28 		02,03
17,82	01,42	12 TF-563 parada guagua 	28°06'38.3"N 16°36'51.4"W Corte Carretera 	00,61

Sección 1/2	TC 1/4 ATOGO	→	CH 2/5 Frontón	Distancia 18,43	Tiempo 37min	Km/h 29,89	Sector 2/6
-----------------------	------------------------	---	--------------------------	---------------------------	------------------------	----------------------	-----------------------------

Distancia		DIRECCIÓN	INFORMACIONES	Kms. Regresivos
Total	Parcial			
18,43	00,61	<p>TF-563</p>  <p>13</p>	<p>28°06'35.9"N 16°37'11.0"W</p> <p>Control Horario</p>  <p>CH 2/5</p>	00,00
	00,24	<p>TF-563</p>  <p>14</p>	<p>28°06'37.5"N 16°37'13.4"W</p> <p>Salida TC 2/5 FRONTÓN-MARTELA</p>  <p>TC 2/5</p>	

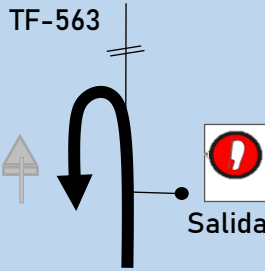

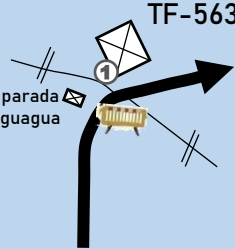

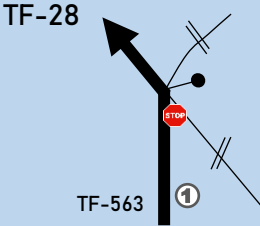
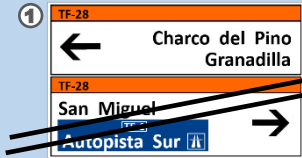
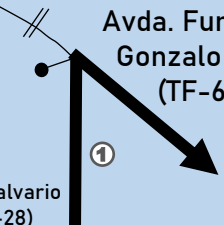

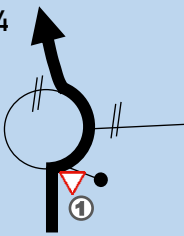
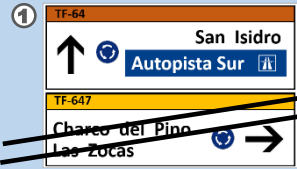


RECORRIDO ALTERNATIVO

34 Rallye Villa de
Granadilla
12 y 13 de junio de 2026
Trofeo Repsol Grupo González Canarias

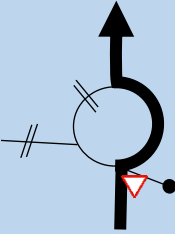
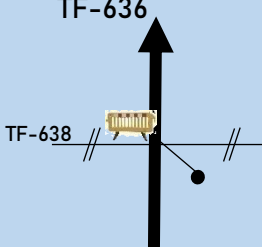


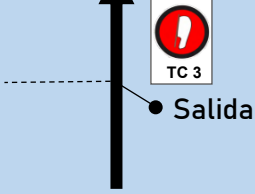

de salida TC2/TC5
FRONTÓN-MARTELA
a CH3/CH6 EL DESIERTO

16,45 km

Sección 1/2	TC 2/5 FRONTÓN-MARTELA	→	CH 3/6 El Desierto	Distancia 16,45	Tiempo 47min	Km/h 21,00	Sector 3/7
-----------------------	----------------------------------	---	------------------------------	--------------------	-----------------	---------------	-----------------------------

Distancia		DIRECCIÓN	INFORMACIONES	Kms. Regresivos
Total	Parcial			
00,00	00,00	TF-563 	28°06'37.5"N 16°37'13.4"W Salida TC 2/5 FRONTÓN-MARTELA 	16,45
00,69	00,69	TF-563 	  	15,76
02,09	01,40	TF-28 	  	14,36
06,63	04,54	Avda. Fundador Gonzalo Glez. (TF-64) C/El Calvario (TF-28) 	  	09,82
08,38	01,75	TF-64 	  	08,07
11,92	03,54	Avda. Abona (TF-636) 	  	04,53

Sección 1/2	TC 2/5 FRONTÓN-MARTELA	→	CH 3/6 El Desierto	Distancia 16,45	Tiempo 47min	Km/h 21,00	Sector 3/7
-----------------------	----------------------------------	---	------------------------------	---------------------------	------------------------	----------------------	-----------------------------

Distancia		DIRECCIÓN	INFORMACIONES	Kms. Regresivos
Total	Parcial			
12,81	00,89	TF-636  7		03,64
16,04	03,23	TF-636  8	28°06'16.1"N 16°33'04.1"W Corte Carretera	00,41
16,45	00,41	TF-636  9	28°06'25.0"N 16°32'54.9"W Control Horario 	00,00
00,10		TF-636  10	28°06'26.0"N 16°32'51.1"W Salida TC 3/6 CORIN METAL- LA CISNERA 	

RECORRIDO ALTERNATIVO

34 Rallye Villa de
Granadilla
12 y 13 de junio de 2026
Trofeo Repsol Grupo González Canarias

de salida TC3/TC6 CORIN
METAL-LA CISNERA
a CH3A/CH6A
entrada reagrupamiento

5,67 km

Sección 1/2	TC 3/6 CORIN METAL- LA CISNERA		CH 3A/6A entrada reagrup.	Distancia 5,67	Tiempo 15min	Km/h 22,68	Sector 4/8
-----------------------	---	--	-------------------------------------	--------------------------	------------------------	----------------------	-----------------------------

Distancia		DIRECCIÓN	INFORMACIONES	Kms. Regresivos
Total	Parcial			
00,00	00,00	<p>TF-636</p> <p>1</p>	<p>28°06'26.0"N 16°32'51.1"W</p> <p>Salida TC 3/6 CORIN METAL-LA CISNERA</p>	05,67
00,51	00,51	<p>TF-636</p> <p>2</p>	<p>28°06'16.1"N 16°33'04.1"W</p> <p>Corte Carretera</p>	05,16
03,70	03,19	<p>Avda. Abona (TF-636)</p> <p>3</p>		01,97
04,59	00,89	<p>TF-64</p> <p>4</p>		01,08
04,73	00,14	<p>5</p>	<p>1 Terrero de Lucha <i>Pollito de la Barriada</i></p>	00,94
05,00	00,27	<p>C/Garóe</p> <p>6</p>		00,67

Sección 1/2	TC 3/6 CORIN METAL- LA CISNERA	→	CH 3A/6A entrada reagrup.	Distancia 5,67	Tiempo 15min	Km/h 22,68	Sector 4/8
-----------------------	---	---	-------------------------------------	--------------------------	------------------------	----------------------	-----------------------------

Distancia		DIRECCIÓN	INFORMACIONES	Kms. Regresivos
Total	Parcial			
05,44	00,44	<p>Avda. José Glez. Rivas</p> <p>7 C/Garoé</p>		00,23
05,67	00,23	<p>8 Avda. José Glez. Rivas</p> <p>C/José Ventura</p> <p>Entrada REAGRUPAMIENTO</p>	<p>28°04'42.9"N 16°33'35.5"W</p> <p>Entrada Reagrupamiento</p>	00,00

RECORRIDO ALTERNATIVO

34 Rallye Villa de
Granadilla
12 y 13 de junio de 2026
Trofeo Repsol Grupo González Canarias

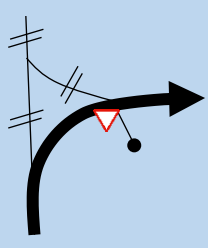
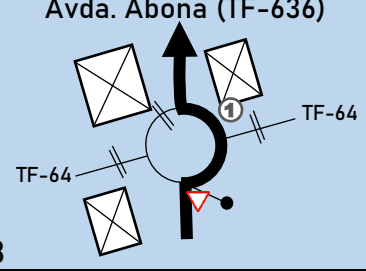
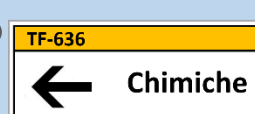
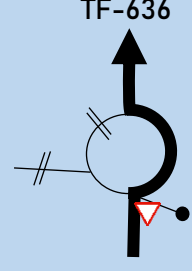
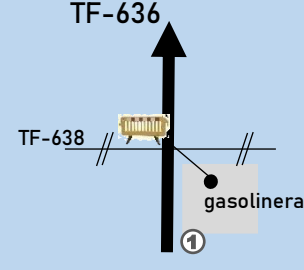
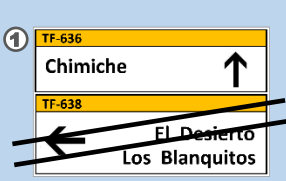
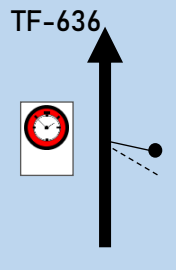

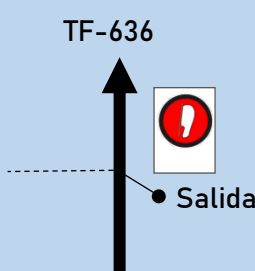

de salida TC7 ATOGO
a CH8 EL DESIERTO

6,04 km

Sección 3	TC 7 ATOGO	→	CH 8 Granadilla	Distancia 6,04	Tiempo 37min	Km/h 9,79	Sector 10
---------------------	---------------	---	--------------------	-------------------	-----------------	--------------	---------------------

Distancia		DIRECCIÓN	INFORMACIONES	Kms. Regresivos
Total	Parcial			
00,00	00,00	<p>TF-645</p>	<p>28°04'27.2"N 16°34'00.7"W</p> <p>Salida TC 7 ATOGO</p>	06,04
00,31	00,31	<p>C/Rosalía de Castro</p>	<p>Los Cardones</p>	05,73
00,44	00,13	<p>Avda. José Glez. Rivas</p>		05,60
00,66	00,22	<p>C/E. Verode</p> <p>Ferretería</p>		05,38
01,13	00,47	<p>C/Deportes</p>		04,91
01,35	00,22	<p>Paseo de Cha Joaquina</p> <p>Terrero Lucha</p>	<p>① Terrero de Lucha <i>Pollito de la Barriada</i></p>	04,69

Sección 3	TC 7 ATOGO	→	CH 8 Granadilla	Distancia 6,04	Tiempo 37min	Km/h 9,79	Sector 10
---------------------	---------------	---	--------------------	-------------------	-----------------	--------------	---------------------

Distancia		DIRECCIÓN	INFORMACIONES	Kms. Regresivos
Total	Parcial			
01,49	00,14	7 		04,55
01,52	00,03	8 Avda. Abona (TF-636) 	① 	04,52
02,39	00,87	9 TF-636 		03,65
05,63	03,24	10 TF-636 	28°06'16.1"N 16°33'04.1"W Corte Carretera ① 	00,41
06,04	00,41	11 TF-636 	28°06'25.0"N 16°32'54.9"W Control Horario 	00,00
	+3 min 00,10	12 TF-636 	28°06'26.0"N 16°32'51.1"W Salida TC 8 CORIN METAL- LA CISNERA 	

RECORRIDO ALTERNATIVO

*34 Rallye Villa de
Granadilla*
12 y 13 de junio de 2026
Trofeo Repsol Grupo González Canarias

de salida TC8 CORIN
METAL-LA CISNERA
a CH8A
FIN RALLYE EL MÉDANO

11,02 km

Sección 3	TC 8 CORIN METAL- LA CISNERA	→	CH 8A FIN RALLYE EL MÉDANO	Distancia	Tiempo	Km/h	Sector 11
				11,02	25min	26,46	

Distancia		DIRECCIÓN	INFORMACIONES	Kms. Regresivos
Total	Parcial			
00,00	00,00	<p>TF-636</p> <p>1</p>	<p>28°06'26.0"N 16°32'51.1"W</p> <p>Salida TC 8 CORIN METAL-LA CISNERA</p>	11,02
00,51	00,51	<p>TF-636</p> <p>2</p>	<p>28°06'16.1"N 16°33'04.1"W</p> <p>Corte Carretera</p>	10,51
03,70	03,19	<p>Avda. Abona (TF-636)</p> <p>3</p>		07,32
04,59	00,89	<p>TF-64</p> <p>4</p>		06,43
04,73	00,14	<p>5</p>	<p>1 Terrero de Lucha <i>Pollito de la Barriada</i></p>	06,29
05,00	00,27	<p>C/Garóe</p> <p>6</p>		06,02

Sección 3	TC 8 CORIN METAL- LA CISNERA	→	CH 8A FIN RALLYE EL MÉDANO	Distancia 11,02	Tiempo 25min	Km/h 26,46	Sector 11
---------------------	---	---	--------------------------------------	--------------------	-----------------	---------------	----------------------------

Distancia		DIRECCIÓN	INFORMACIONES	Kms. Regresivos
Total	Parcial			
05,44	00,44	<p>Avda. José Glez. Rivas</p> <p>Ferretería</p> <p>C/Garóe</p> <p>7</p>		05,58
05,65	00,21	<p>C/La Zarza</p> <p>Atogo</p> <p>Avda. José Glez. Rivas</p> <p>8</p>	<p>TF-645</p> <p>← Atogo</p>	05,37
05,83	00,18	<p>Los Cardones</p> <p>Los Cardones</p> <p>9</p>	<p>Los Cardones</p>	05,19
06,64	00,81	<p>ramal TF-1</p> <p>TF-1</p> <p>10</p>		04,38
07,51	00,87	<p>TF-1</p> <p>TF-64</p> <p>11</p>	<p>dirección El Médano TF-64</p>	03,51
10,17	02,66	<p>TF-64</p> <p>12</p>	<p>TF-64</p> <p>↑ El Médano</p> <p>TF-643</p> <p>La Teijita</p> <p>Los Abrigos →</p>	00,85

Sección 3	TC 8 CORIN METAL- LA CISNERA	→	CH 8A FIN RALLYE EL MÉDANO	Distancia 11,02	Tiempo 25min	Km/h 26,46	Sector 11
---------------------	---	---	--------------------------------------	--------------------	-----------------	---------------	----------------------------

Distancia		DIRECCIÓN	INFORMACIONES	Kms. Regresivos
Total	Parcial			
10,82	00,65	<p>ermita El Médano</p> <p>Avda. Príncipes de España</p> <p>TF-64</p> <p>13</p>		00,20
11,02	00,20	<p>plaza El Médano (PARQUE CERRADO)</p> <p>podium</p> <p>CH 8A</p> <p>14</p>	<p>28°02'42.2"N 16°32'18.8"W</p> <p>Control Horario</p> <p>CH 8A</p>	00,00

OK

MOSTRAR EN CASO DE NO NECESITAR ASISTENCIA MÉDICA

Teléfono Dirección de Carrera: 638 537 780

SOS

MOSTRAR EN CASO DE SI NECESITAR ASISTENCIA MÉDICA

Teléfono Dirección de Carrera: 638 537 780